

PRONÓSTICO GENERAL DEPARTAMENTO DE SANTA CRUZ

El pronóstico generado para el departamento de Santa Cruz, muestra un ***fin de semana con clima cálido***, con vientos que cambiarán gradualmente a dirección norte y cielos parcialmente nublados con probabilidad de lluvias leves el sábado 19, esperando registrar para la zona de los valles cruceños ***mínimas de 16°C y máximas de 30°C***, para la zona de la Chiquitanía, ***mínimas de 22°C y máximas de 36°C***, para la ciudad de Santa Cruz de la Sierra y el resto de las provincias ***mínimas de 22°C y máximas de 34°C***

Para la próxima semana se mantiene un clima cálido, con vientos de dirección norte que podrán alcanzar los 70 km/h en Cordillera, 60 km/h en Andrés Bañez y Warnes, con cielos mayormente nublados y probabilidad de lluvias leves dispersas para el día martes 22. A partir del jueves 24 los vientos cambian a dirección sur. Las temperaturas a registrar serán para la zona de los valles cruceños ***mínimas de 15°C y máximas de 32°C***, para la zona de la Chiquitanía, ***mínimas de 22°C y máximas de 37°C***, para la ciudad de Santa Cruz de la Sierra y el resto de las provincias ***mínimas de 21°C y máximas de 35°C*** en promedio para la semana.

ARAMBUAE RETA DEPARTAMENTO DE SANTA CRUZ

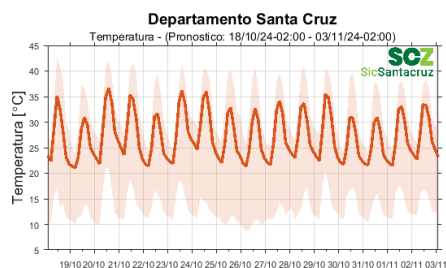
Arambuae reta tēta gūasu Santa Cruz peguara, oesauka ***arakuvoäve***, ivituguasu ndive jare arayasoite jare ipuere okirairai arapi 19 pe, kurai oimeta arajäka reta tēta Valle Cruceño rupi ***ivikoti vae 16°C jare ivate vae 30°C*** tēta Chiquitanía rupi ***ivikoti vae 22°C jare ivate vae 36°C***, kuae tēta Santa Cruz pe jare İru tēta reta rupi oimeta ***ivikoti vae 22°C jare ivate vae 34°C.***

İru kuarasiti oimeñota ***arakuvoäve*** ivitugasu ndive ivitu ojita 70 km/hr tēta Cordillera rupi, 60 km/hr Andrés Bañez jare Warnes rupi, arayasoiteta jare ipuere oki arapa 22 gui. Arakavi 24 oiketa arayevi. kurai oimeta arajäka ogueyi misirai, tēta Valle Cruceño rupi ***ivikoti vae 15°C jare ivate vae 32°C,*** tēta Chiquitanía rupi ***ivikoti vae 22°C jare ivate vae 37°C,*** kua Santa Cruz pe jare İru tēta reta rupi oimeta ***ivikoti vae 22°C jare ivate vae 34°C.***

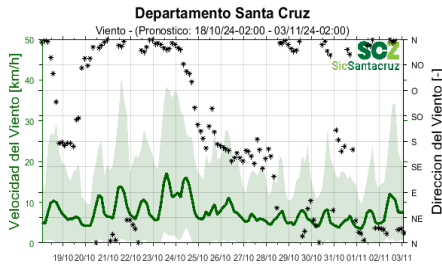
REGISTROS METEOROLÓGICOS DEL 11/10/2024 AL 18/10/2024

ESTACIONES	TEMP. °C		LLUVIA (mm)	HUM. %	VIENTO Km/h		
	Min	Max	Acum.	Max	Max		
Zona Norte	Santa Cruz de la Sierra (Zona Este)	19,3	36,8	38,6	90	46,7	
	Santa Cruz de la Sierra (Zona Sur)	18,8	35,4	49,6	93	51,1	
	Yapacaní	20,1	36,2	26	100	28,8	
	Saavedra	20,4	37	12	88	24,1	
	San Pedro - Los Angeles	19,6	38,1	0	95,4	29	
	San Julian - Nucleo 32	21,2	39,4	0	91,8	31,6	
	San Pedro - Rio Victoria	19,8	37,2	0	94,3	30,2	
	Guarayos	20,3	38,6	2,8	97	17,6	
	El Puente	19,9	38,8	0	91	39,2	
	Cuatro Cañadas	19,8	38,6	0,2	92,2	41,7	
Chiquitanía Norte	San Julian	20,5	39,9	1,9	93,2	36,8	
	San Ramon	19,6	40,1	1,6	94	37,4	
	San Javier	19,1	37,9	0	91	36	
	Concepcion	19,1	36,3	49,8	96	32,4	
	Palmarito de la Frontera	19,8	38,2	18,1	94	16,2	
	Porvenir	22,1	37,9	13,6	97	13	
	San Ignacio de Velasco	20,2	37,3	21,2	97	39,2	
	4 Cañadas - Chihuahua	20,1	39,2	15,2	100	36,1	
	Cañada Larga	20,1	39,5	0,4	90	20,9	
	Pailon - Pozo del Tigre	20,3	39	26,8	100	40,6	
Chiquitanía Sur	San José de Chiquitos	20,2	38,3	22,6	99	20,9	
	Santiago de Chiquitos	17,9	36,7	1,6	97	20,9	
	Carmen Rivero Torrez	20,6	39,7	3	94	27,4	
	Puerto Suarez	20,8	39,4	17,2	97	16,2	
	Robore	20,3	38,9	0,6	92	32,4	
	Cabezas	19,4	40,3	32,6	96	37,1	
	Boyuipe	12,3	38,2	45,2	97	44,3	
	Kereimba Iyaambae (Gutierrez)	13,8	37,2	1,6	96	32,4	
	Lagunillas	14,1	40,1	0,2	97	20,9	
	Charagua	16,2	38,8	0	95	32	
Chaco	Cuevo	12,2	37,6	60,2	96	25,9	
	Camiri	14,6	39,2	0,6	95	29,2	
	Mairana	13,9	32,9	13	100	39,3	
	Los Negros	13,4	33,7	20,8	97	25,9	
	Quirusillas	11,2	31,3	6,6	99	32,2	
	Postrevalle	8,2	31,2	7,4	94	40,3	
	Valles Cruceños	Sabucal	12,1	27,9	2	100	25,9
		Pucará	9,8	29,4	0,2	98	32
		Vallegrande	9,8	32,2	11,2	97	36
		Comarapa	11,5	30,1	30,4	96,9	0
Saipina		15,8	38,6	34,6	94	27,4	
Chilon		14,8	35,3	34,4	94	37,1	

Temperaturas (°C)



Vientos (km/h)

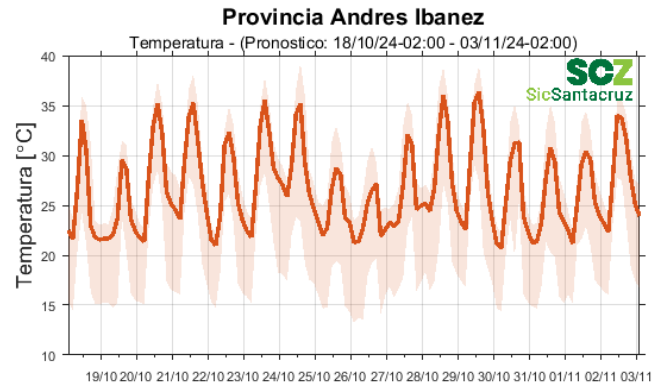


PRONÓSTICO PROVINCIA ANDRÉS IBAÑEZ

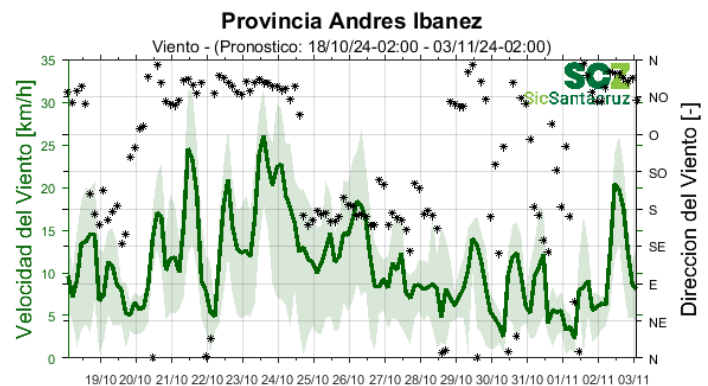
El pronóstico generado para la provincia Andrés Ibáñez muestra un fin de semana cálido con vientos que gradualmente cambiarán a dirección norte y cielos parcialmente nublados con probabilidad de lluvias leves el sábado 19, esperando registrar temperaturas mínimas de 22°C y máximas de 34°C.

Para la próxima semana se mantiene un clima cálido, con vientos de dirección norte que podrán alcanzar los 60 km/h, cielos mayormente nublados y probabilidad de lluvias leves dispersas para el día martes 22. A partir del jueves 24 los vientos cambian a dirección sur. Las temperaturas a registrar serán mínimas de 21°C y máximas de 35°C en promedio para la semana.

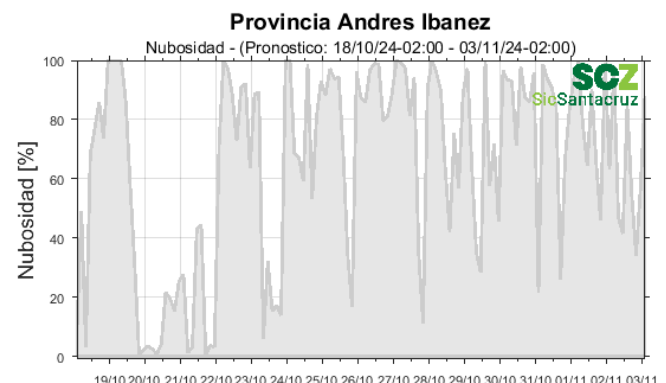
TEMPERATURA



VELOCIDAD Y DIRECCIÓN DE VIENTO



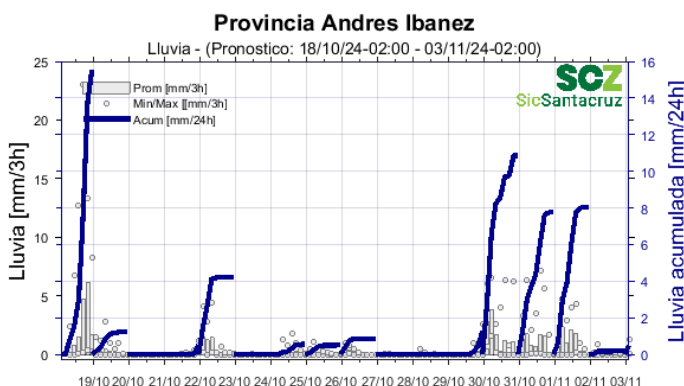
NUBOSIDAD



Fecha	Temp. max °C	Temp. min °C	Viento km/hr	Dir Viento	Nubes %	Lluvia mm/24h
18/10/2024	30,5	19,8	21	O	58 %	15,6
19/10/2024	27,8	19,5	15	S	60 %	1,2
20/10/2024	32,7	21,5	23	NO	12 %	0
21/10/2024	33,4	22,4	31	NO	16 %	0,5
22/10/2024	30,5	20,4	27	NO	84 %	4,2
23/10/2024	33,2	21,9	32	NO	45 %	0
24/10/2024	34,1	23,1	29	O	78 %	0,6
25/10/2024	28,9	19,6	21	S	74 %	0,5
26/10/2024	27,3	18,4	27	S	90 %	0,9

Andres_ibanez

LLUVIA



* Para información por municipio ingresar a www.sicsantacruz.com, la información del boletín podrá revocarse con la publicación de una versión más actual, ella web es actualizada cada 6 horas.

PRONÓSTICO PROVINCIA FLORIDA

El pronóstico generado para la provincia Florida muestra un fin de semana templado con vientos que gradualmente cambiarán a dirección norte y cielos parcialmente nublados con probabilidad de lluvias leves el sábado 19, esperando registrar temperaturas mínimas de 15°C y máximas de 23°C.

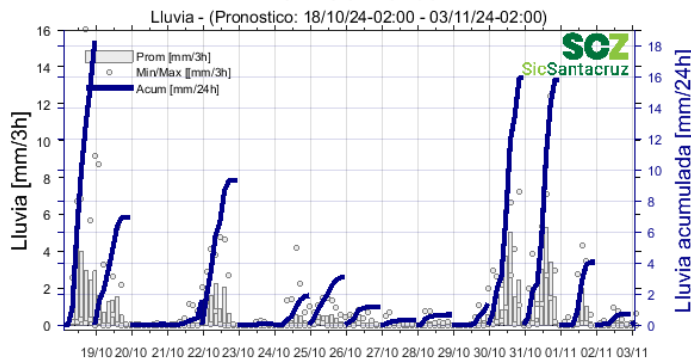
Para la próxima semana aumentarán gradualmente las temperaturas, registrando un clima cálido, con vientos de dirección norte que podrán alcanzar los 50 km/h, cielos mayormente nublados y probabilidad de lluvias leves dispersas para el día martes 22. A partir del jueves 24 los vientos cambian a dirección sur. Las temperaturas a registrar serán mínimas de 16°C y máximas de 28°C en promedio para la semana.

Fecha	Temp. max °C	Temp. min °C	Viento km/hr	Dir Viento	Nubes %	Lluvia mm/24h
18/10/2024	25,3	14,8	17	SO	55 %	18,3
19/10/2024	23	14,3	13	SE	64 %	6,9
20/10/2024	27,1	15,5	20	NO	18 %	0
21/10/2024	27,5	16	23	NO	19 %	1,6
22/10/2024	25,8	15,6	16	NO	88 %	9,3
23/10/2024	27,1	15,9	23	NO	62 %	0,1
24/10/2024	27,9	16,1	20	N	87 %	1,9
25/10/2024	23,7	13,6	10	E	92 %	3,1
26/10/2024	21	12,1	12	S	96 %	1,2

Florida

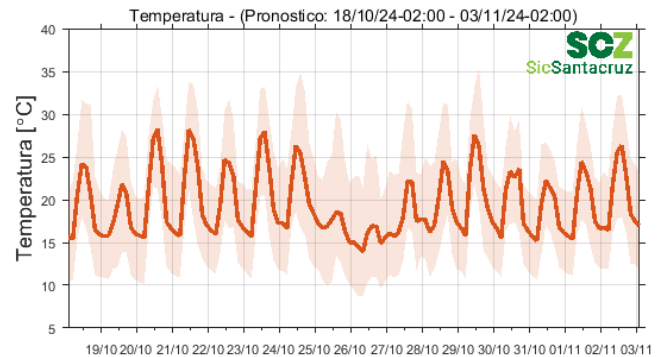
LLUVIA

Provincia Florida



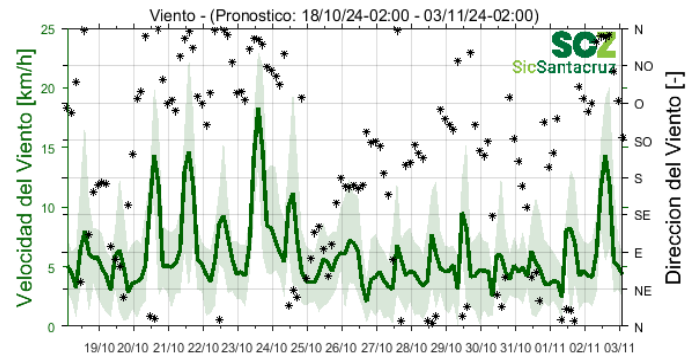
TEMPERATURA

Provincia Florida



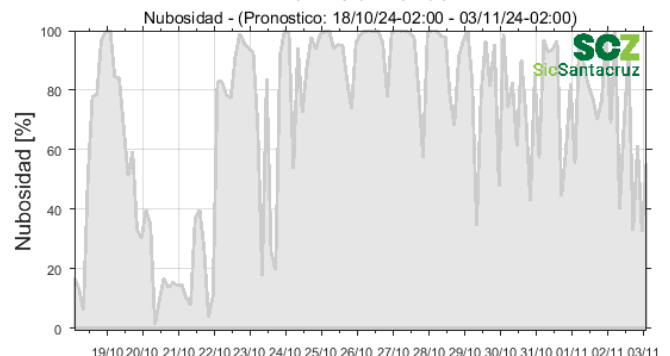
VELOCIDAD Y DIRECCIÓN DE VIENTO

Provincia Florida



NUBOSIDAD

Provincia Florida



* Para información por municipio ingresar a www.sicsantacruz.com, la información del boletín podrá revocarse con la publicación de una versión más actual, ella web es actualizada cada 6 horas.

PRONÓSTICO PROVINCIA MANUEL MARIA CABALLERO

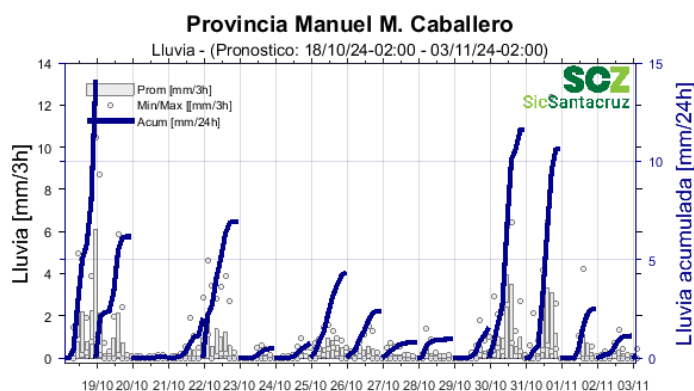
El pronóstico generado para la provincia Manuel María Caballero muestra un fin de semana templado con vientos que gradualmente cambiarán a dirección norte y cielos parcialmente nublados con probabilidad de lluvias leves el sábado 19, esperando registrar temperaturas mínimas de 14°C y máximas de 24°C.

Para la próxima semana aumentarán gradualmente las temperaturas, registrando un clima cálido, con vientos de dirección norte, cielos mayormente nublados y probabilidad de lluvias leves dispersas para el día martes 22. A partir del jueves 24 los vientos cambian a dirección sur. Las temperaturas a registrar serán mínimas de 16°C y máximas de 28°C en promedio para la semana.

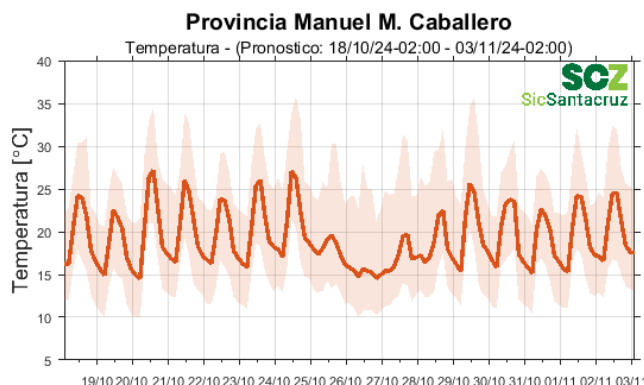
Fecha	Temp. max °C	Temp. min °C	Viento km/hr	Dir Viento	Nubes %	Lluvia mm/24h
18/10/2024	25,3	15,5	25	NE	61 %	14,2
21/10/2024	22,9	14,2	19	E	44 %	6,2
22/10/2024	27,4	15,1	20	N	18 %	0,1
23/10/2024	27,1	16,3	23	N	34 %	2
24/10/2024	24,4	15,5	16	N	93 %	6,9
25/10/2024	26,5	15,7	21	N	60 %	0,5
26/10/2024	28,5	17,1	20	N	80 %	0,8
18/10/2024	24,2	14,8	17	NE	92 %	4,4
19/10/2024	21,6	12,6	11	E	98 %	2,4

Manuel_M_Caballero

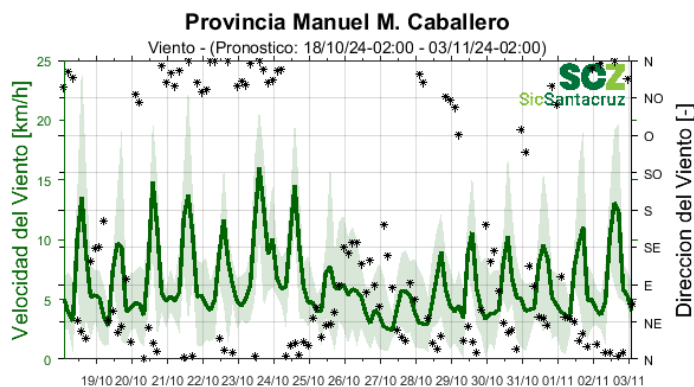
LLUVIA



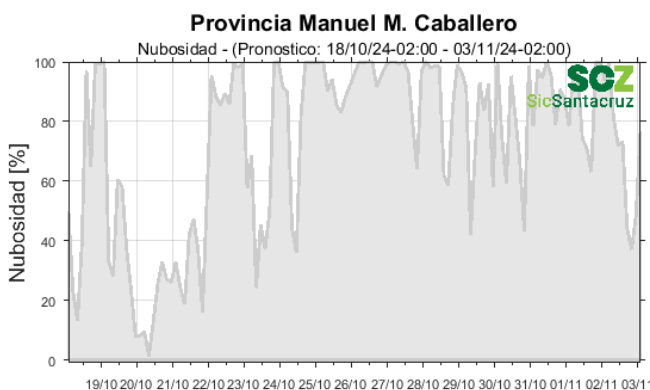
TEMPERATURA



VELOCIDAD Y DIRECCIÓN DE VIENTO



NUBOSIDAD



* Para información por municipio ingresar a www.sicsantacruz.com, la información del boletín podrá revocarse con la publicación de una versión más actual, ella web es actualizada cada 6 horas.

PRONÓSTICO PROVINCIA VALLEGRANDE

El pronóstico generado para la provincia Vallegrande muestra un fin de semana templado con vientos que gradualmente cambiarán a dirección norte y cielos parcialmente nublados con probabilidad de lluvias leves el sábado 19, esperando registrar temperaturas mínimas de 15°C y máximas de 23°C.

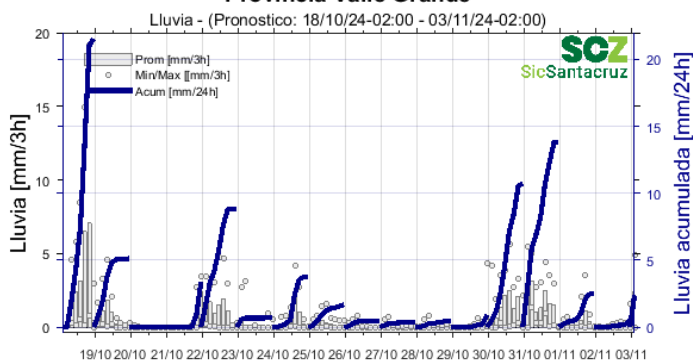
Para la próxima semana aumentarán gradualmente las temperaturas, registrando un clima cálido, con vientos de dirección norte, cielos mayormente nublados y probabilidad de lluvias leves dispersas para el día martes 22. A partir del jueves 24 los vientos cambian a dirección sur. Las temperaturas a registrar serán mínimas de 17°C y máximas de 28°C en promedio para la semana.

Fecha	Temp. max °C	Temp. min °C	Viento km/hr	Dir Viento	Nubes %	Lluvia mm/24h
18/10/2024	28,1	15,7	20	SE	51 %	21,5
19/10/2024	24,9	15,2	13	E	75 %	5,1
20/10/2024	30	16,8	21	N	12 %	0
21/10/2024	32,2	17,4	23	N	27 %	3,4
22/10/2024	28,9	16,7	16	N	87 %	8,8
23/10/2024	32,6	17,9	24	N	68 %	0,7
24/10/2024	26,5	16	16	SE	89 %	3,7
25/10/2024	21,4	13,4	14	SE	97 %	1,7
26/10/2024	23	12,7	13	SE	97 %	0,4

Valle_Grande

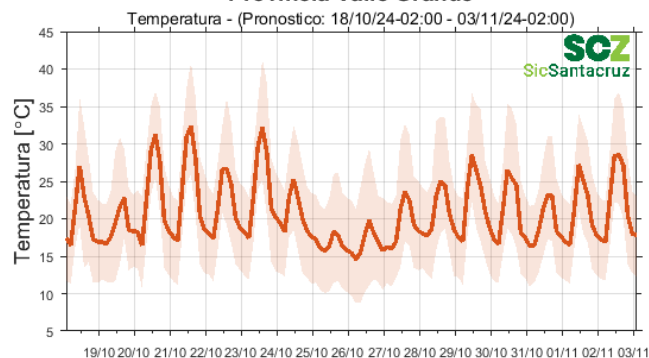
LLUVIA

Provincia Valle Grande



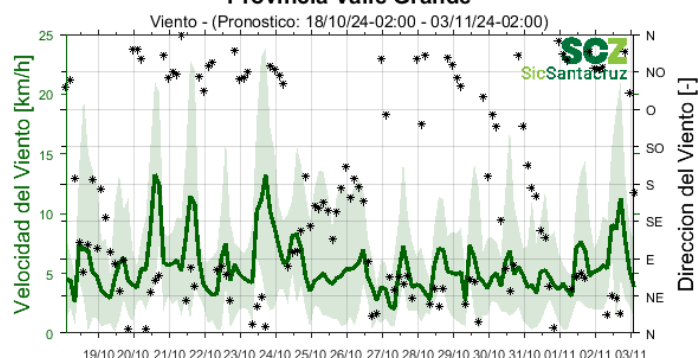
TEMPERATURA

Provincia Valle Grande

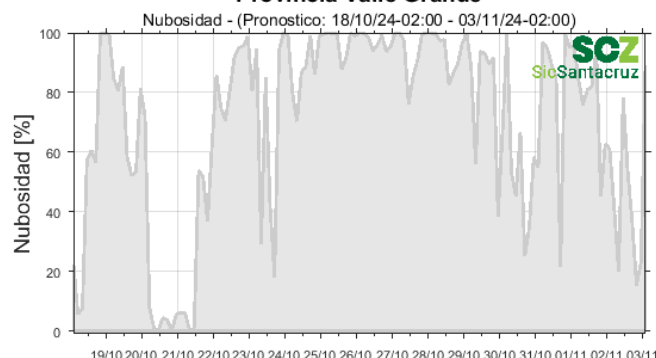


VELOCIDAD Y DIRECCIÓN DE VIENTO

Provincia Valle Grande



Provincia Valle Grande



* Para información por municipio ingresar a www.sicsantacruz.com, la información del boletín podrá revocarse con la publicación de una versión más actual, ella web es actualizada cada 6 horas.

PRONÓSTICO PROVINCIA WARNES

El pronóstico generado para la provincia Warnes muestra un fin de semana cálido con vientos que gradualmente cambiarán a dirección norte y cielos parcialmente nublados con probabilidad de lluvias leves el sábado 19, esperando registrar temperaturas mínimas de 22°C y máximas de 33°C.

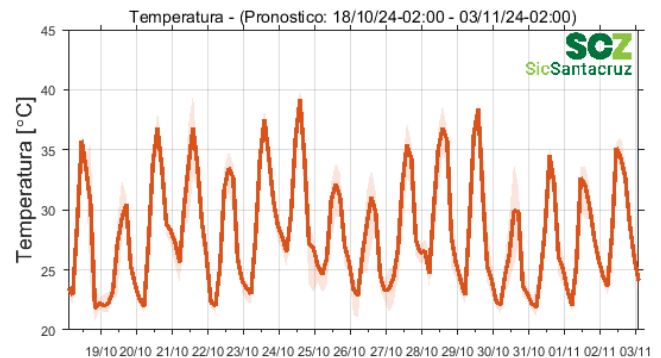
Para la próxima semana se mantiene un clima cálido, con vientos de dirección norte que podrán alcanzar los 60 km/h, cielos mayormente nublados y probabilidad de lluvias leves dispersas para el día martes 22. A partir del jueves 24 los vientos cambian a dirección sur. Las temperaturas a registrar serán mínimas de 23°C y máximas de 36°C en promedio para la semana.

Fecha	Temp. max °C	Temp. min °C	Viento km/hr	Dir Viento	Nubes %	Lluvia mm/24h
18/10/2024	31,7	24,1	21	NO	61 %	20,4
19/10/2024	29	23,5	15	S	60 %	2,7
20/10/2024	33,7	25,3	20	NO	25 %	0
21/10/2024	35	27,1	28	NO	30 %	0,3
22/10/2024	31	24,3	23	NO	67 %	3,9
23/10/2024	34,2	26,1	30	NO	49 %	0
24/10/2024	35,5	27,1	27	NO	54 %	1,1
25/10/2024	30,9	25,5	21	S	81 %	0,2
26/10/2024	29,8	23,7	27	S	70 %	0,8

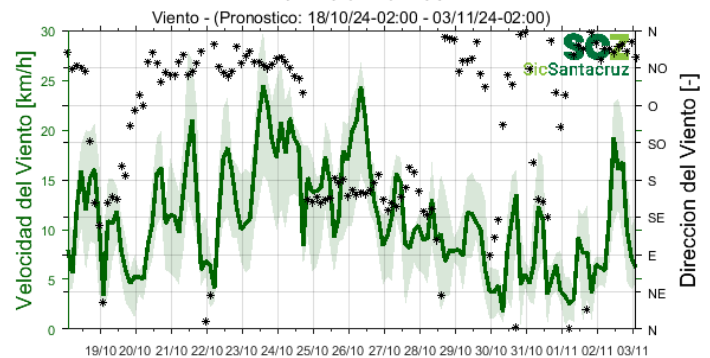
Warnes

TEMPERATURA

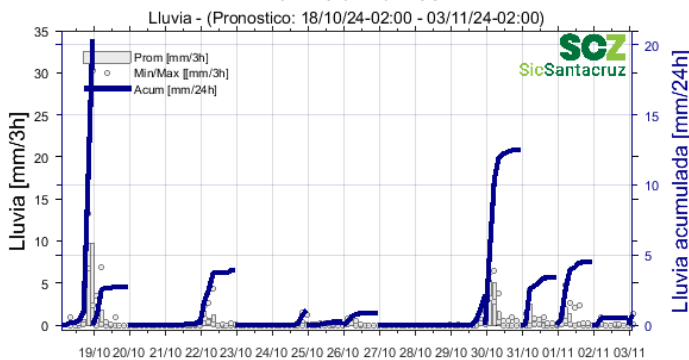
Provincia Warnes



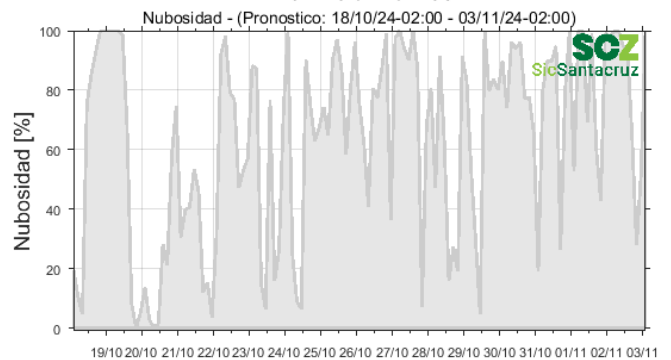
Provincia Warnes



Provincia Warnes



Provincia Warnes



* Para información por municipio ingresar a www.sicsantacruz.com, la información del boletín podrá revocarse con la publicación de una versión más actual, ella web es actualizada cada 6 horas.

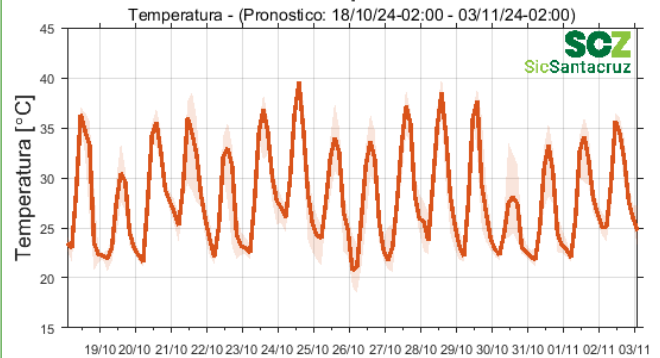
PRONÓSTICO PROVINCIA OBISPO SANTISTEVAN

El pronóstico generado para la provincia Obispo Santistevan muestra un fin de semana cálido con vientos que gradualmente cambiarán a dirección norte y cielos parcialmente nublados con probabilidad de lluvias leves el sábado 19, esperando registrar temperaturas mínimas de 22°C y máximas de 33°C.

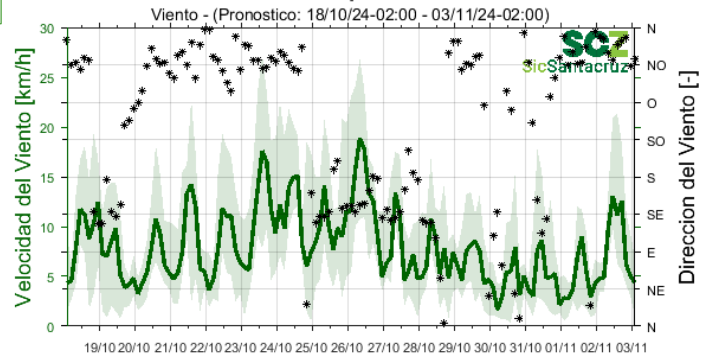
Para la próxima semana se mantiene un clima cálido, con vientos de dirección norte que podrán alcanzar los 60 km/h, cielos mayormente nublados y probabilidad de lluvias leves dispersas para el día martes 22. A partir del jueves 24 los vientos cambian a dirección sur. Las temperaturas a registrar serán mínimas de 22°C y máximas de 37°C en promedio para la semana.

TEMPERATURA

Provincia Obispo Santistevan



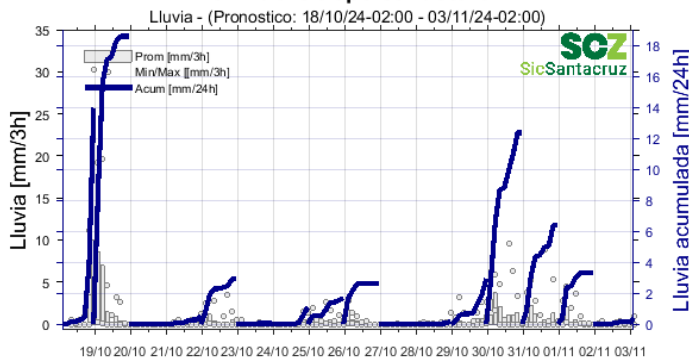
Provincia Obispo Santistevan



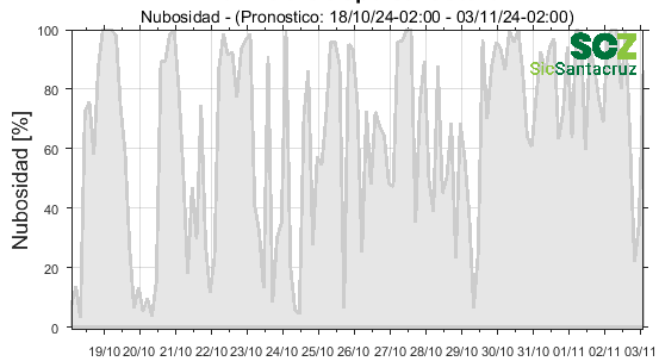
Fecha	Temp. max °C	Temp. min °C	Viento km/hr	Dir Viento	Nubes %	Lluvia mm/24h
18/10/2024	32,6	24,5	19	NO	52 %	14
19/10/2024	29,4	23	14	S	60 %	18,6
20/10/2024	32,9	24,9	18	NO	51 %	0
21/10/2024	34,1	26,7	23	NO	43 %	0,5
22/10/2024	31,2	24,2	19	NO	83 %	2,9
23/10/2024	34	25,8	27	NO	44 %	0,1
24/10/2024	35,4	26,8	22	NO	47 %	1,1
25/10/2024	32,9	24,7	21	SE	75 %	1,7
26/10/2024	31,5	22,6	27	SE	59 %	2,6

Obispo_Santistevan

Provincia Obispo Santistevan



Provincia Obispo Santistevan



* Para información por municipio ingresar a www.sicsantacruz.com, la información del boletín podrá revocarse con la publicación de una versión más actual, ella web es actualizada cada 6 horas.

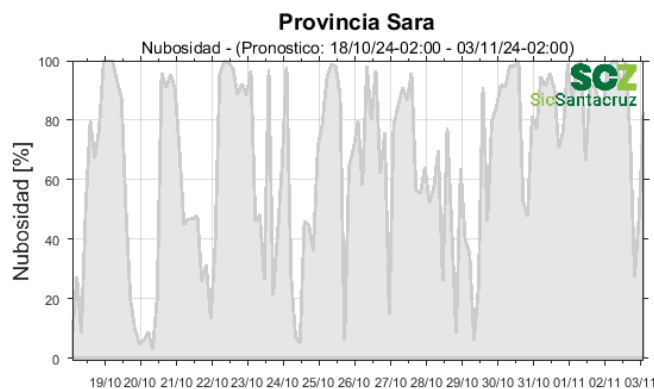
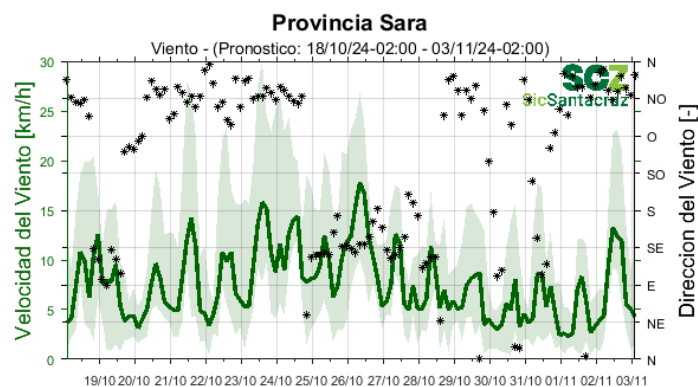
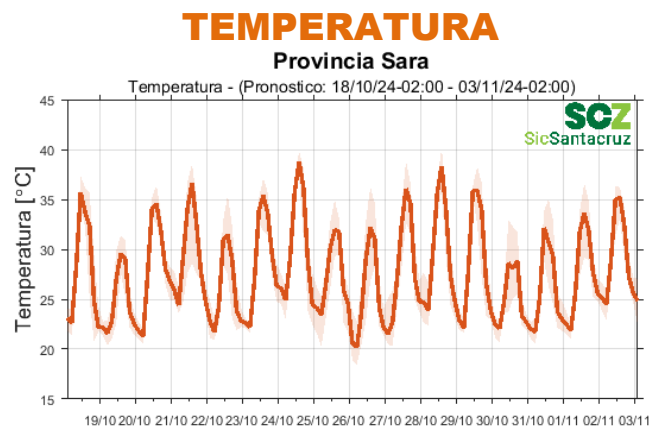
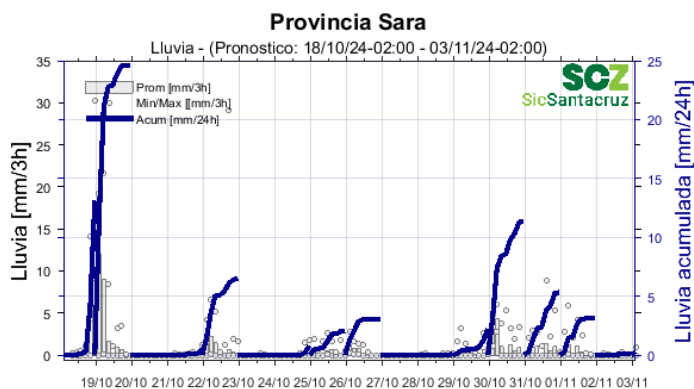
PRONÓSTICO PROVINCIA SARA

El pronóstico generado para la provincia Sara muestra un fin de semana cálido con vientos que gradualmente cambiarán a dirección norte y cielos parcialmente nublados con probabilidad de lluvias leves el sábado 19, esperando registrar temperaturas mínimas de 22°C y máximas de 32°C.

Para la próxima semana se mantiene un clima cálido, con vientos de dirección norte que podrán alcanzar los 60 km/h, cielos parcialmente nublados y probabilidad de lluvias leves dispersas para el día martes 22. A partir del jueves 24 los vientos cambian a dirección sur. Las temperaturas a registrar serán mínimas de 22°C y máximas de 37°C en promedio para la semana.

Fecha	Temp. max °C	Temp. min °C	Viento km/hr	Dir Viento	Nubes %	Lluvia mm/24h
18/10/2024	32,6	24,3	20	NO	52 %	13,1
19/10/2024	28,1	22,6	16	SE	58 %	24,6
20/10/2024	32,3	24,4	19	NO	51 %	0
21/10/2024	34	26,5	28	NO	41 %	0,5
22/10/2024	30,7	23,4	23	NO	87 %	6,5
23/10/2024	33	25,2	30	NO	55 %	0
24/10/2024	35,2	26,5	27	NO	42 %	0,8
25/10/2024	31,1	23,8	21	SE	75 %	2,1
26/10/2024	30,8	21,9	27	SE	71 %	3

Sara



* Para información por municipio ingresar a www.sicsantacruz.com, la información del boletín podrá revocarse con la publicación de una versión más actual, ella web es actualizada cada 6 horas.

PRONÓSTICO PROVINCIA ICHILO

El pronóstico generado para la provincia Ichilo muestra un fin de semana cálido con vientos que gradualmente cambiarán a dirección norte y cielos parcialmente nublados con probabilidad de lluvias leves el sábado 19, esperando registrar temperaturas mínimas de 22°C y máximas de 34°C.

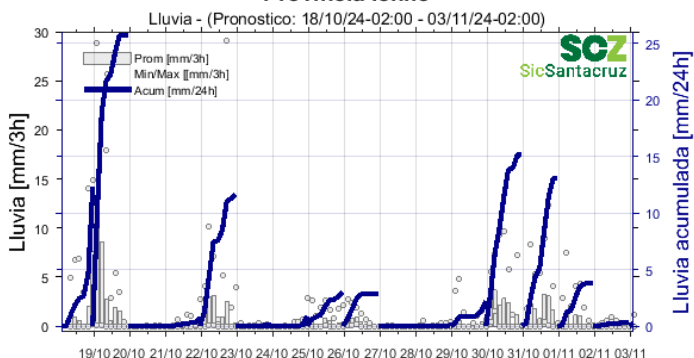
Para la próxima semana se mantiene un clima cálido, con vientos de dirección norte que podrán alcanzar los 50 km/h, cielos mayormente nublados y probabilidad de lluvias leves dispersas para el día martes 22. A partir del jueves 24 los vientos cambian a dirección sur. Las temperaturas a registrar serán mínimas de 23°C y máximas de 36°C en promedio para la semana.

Fecha	Temp. max °C	Temp. min °C	Viento km/hr	Dir Viento	Nubes %	Lluvia mm/24h
18/10/2024	32,2	20,4	17	O	64 %	12,4
19/10/2024	27,6	18,8	18	S	57 %	25,7
20/10/2024	32,1	20,5	16	NO	47 %	0
21/10/2024	33,4	21,3	22	NO	47 %	0,7
22/10/2024	29,5	19,7	16	NO	90 %	11,6
23/10/2024	32,3	20,9	22	NO	64 %	0,1
24/10/2024	34,7	22,1	19	NO	56 %	0,9
25/10/2024	30,2	19,9	17	SE	68 %	3
26/10/2024	29,6	17,7	24	SE	83 %	2,9

Ichilo

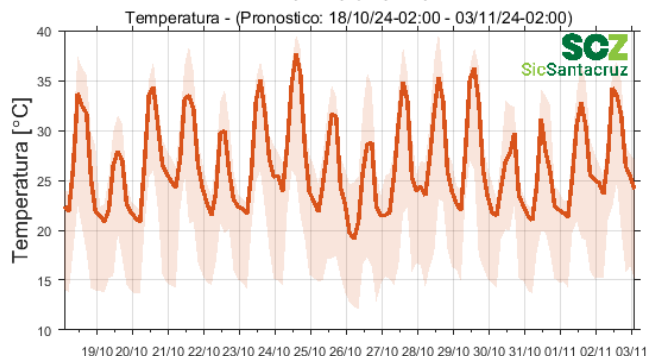
LLUVIA

Provincia Ichilo



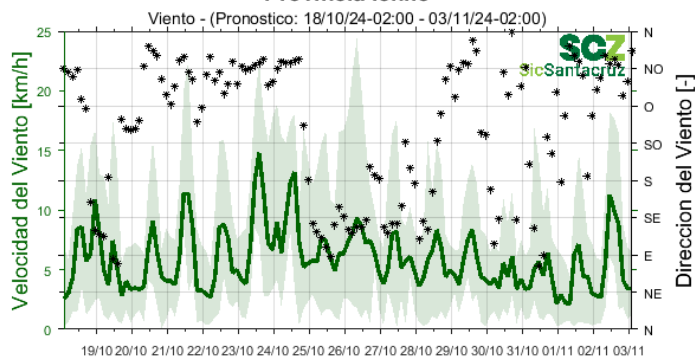
TEMPERATURA

Provincia Ichilo



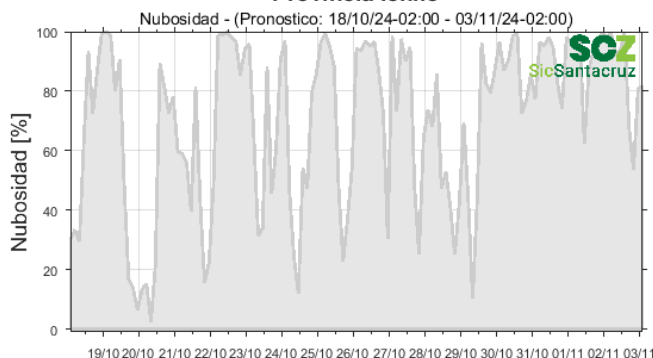
VELOCIDAD Y DIRECCIÓN DE VIENTO

Provincia Ichilo



NUBOSIDAD

Provincia Ichilo



* Para información por municipio ingresar a www.sicsantacruz.com, la información del boletín podrá revocarse con la publicación de una versión más actual, ella web es actualizada cada 6 horas.

PRONÓSTICO PROVINCIA GUARAYOS

El pronóstico generado para la provincia Guarayos muestra un fin de semana cálido con vientos que gradualmente cambiarán a dirección norte y cielos parcialmente nublados con probabilidad de lluvias leves el sábado 19, esperando registrar temperaturas mínimas de 22°C y máximas de 35°C.

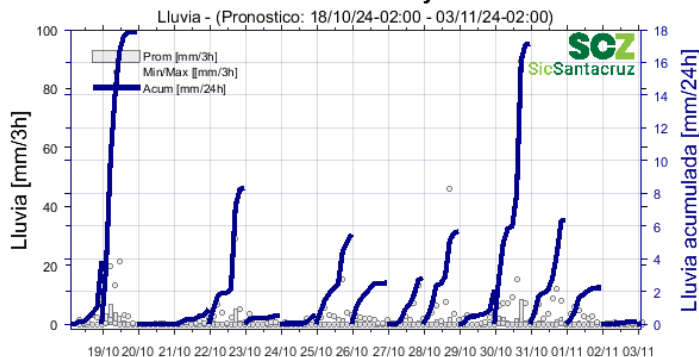
Para la próxima semana se mantiene un clima cálido, con vientos de dirección norte, cielos parcialmente nublados y probabilidad de lluvias leves dispersas desde el día martes 22. A partir del jueves 24 los vientos cambiarán a dirección sur. Las temperaturas a registrar serán mínimas de 22°C y máximas de 37°C en promedio para la semana.

Fecha	Temp. max °C	Temp. min °C	Viento km/hr	Dir Viento	Nubes %	Lluvia mm/24h
18/10/2024	33	24,3	17	N	56 %	3,9
19/10/2024	29,1	22,3	12	SO	73 %	17,9
20/10/2024	33,4	24,2	14	NO	60 %	0
21/10/2024	34,8	25,4	17	N	47 %	0,9
22/10/2024	31,1	23,3	14	N	88 %	8,3
23/10/2024	33,9	24,7	16	N	65 %	0,5
24/10/2024	35,4	26	15	N	49 %	0,6
25/10/2024	33,9	23,6	19	S	56 %	5,5
26/10/2024	33,3	23	16	SE	36 %	2,5

Guarayos

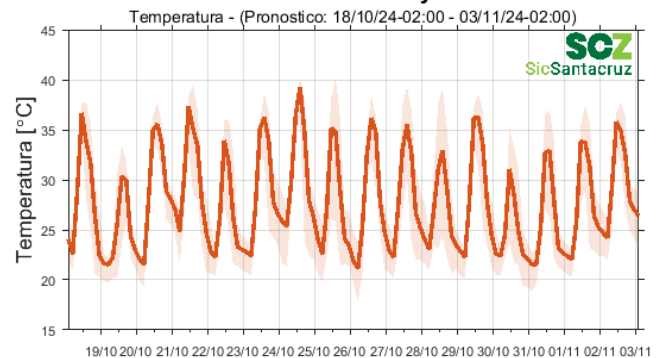
LLUVIA

Provincia Guarayos

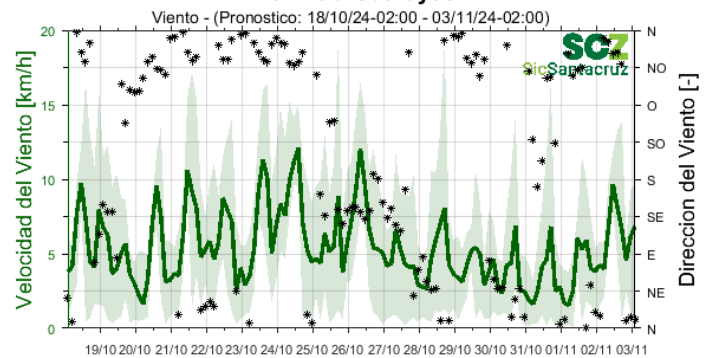


TEMPERATURA

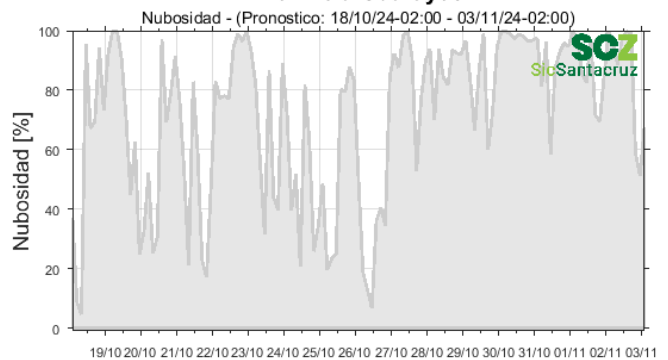
Provincia Guarayos



Provincia Guarayos



Provincia Guarayos



* Para información por municipio ingresar a www.sicsantacruz.com, la información del boletín podrá revocarse con la publicación de una versión más actual, ella web es actualizada cada 6 horas.

PRONÓSTICO PROVINCIA ÑUFLO DE CHÁVEZ

El pronóstico generado para la provincia Ñuflo de Chávez muestra un fin de semana cálido con vientos que gradualmente cambiarán a dirección norte y cielos parcialmente nublados con probabilidad de lluvias leves el sábado 19, esperando registrar temperaturas mínimas de 21°C y máximas de 36°C.

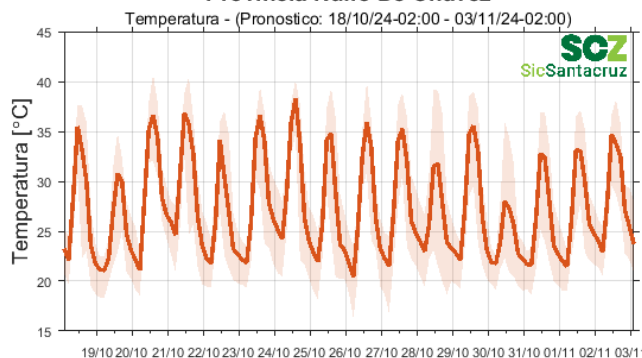
Para la próxima semana se mantiene un clima cálido, con vientos de dirección norte, cielos parcialmente nublados y probabilidad de lluvias leves dispersas desde el día martes 22. A partir del día viernes 25 los vientos cambiarán a dirección sur. Las temperaturas a registrar serán mínimas de 22°C y máximas de 37°C en promedio para la semana.

Fecha	Temp. max °C	Temp. min °C	Viento km/hr	Dir Viento	Nubes %	Lluvia mm/24h
18/10/2024	32,4	23	26	N	53 %	7,5
19/10/2024	30	21,7	15	SO	80 %	11,8
20/10/2024	34,9	23,8	21	NO	41 %	0
21/10/2024	35	24,6	30	N	42 %	1
22/10/2024	31,5	22,7	19	N	78 %	6,4
23/10/2024	34	24	25	N	68 %	1,6
24/10/2024	34,8	24,9	26	NO	60 %	1,6
25/10/2024	33,1	22,5	23	S	68 %	6,6
26/10/2024	33,8	21,9	27	SE	54 %	1,7

Nuflo_De_Chavez

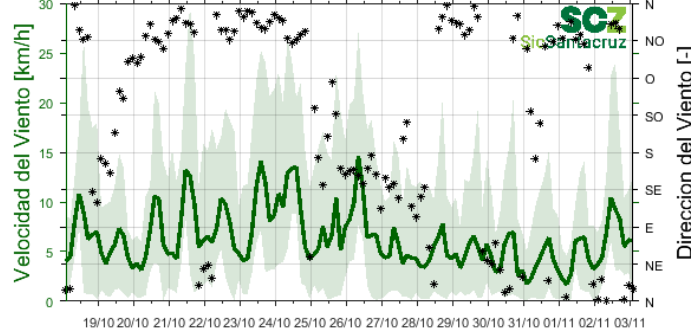
TEMPERATURA

Provincia Nuflo De Chavez



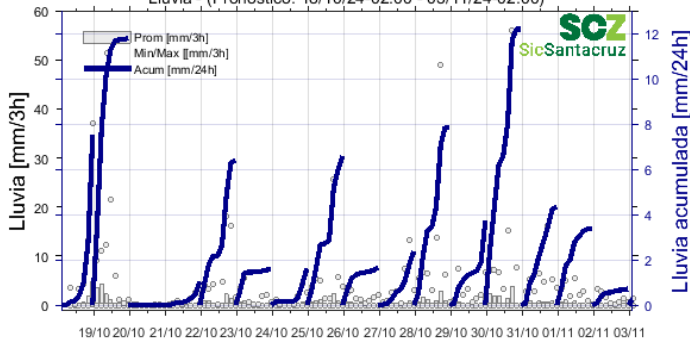
Provincia Nuflo De Chavez

Viento - (Pronostico: 18/10/24-02:00 - 03/11/24-02:00)



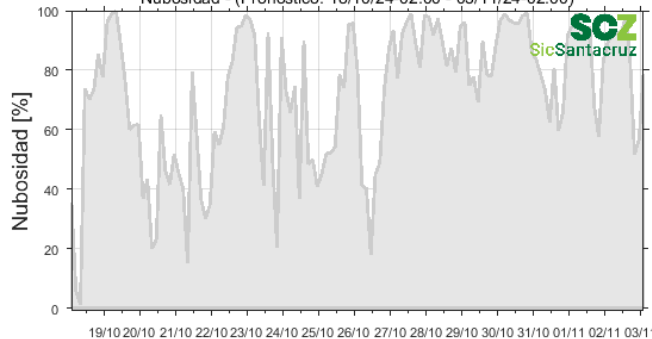
Provincia Nuflo De Chavez

Lluvia - (Pronostico: 18/10/24-02:00 - 03/11/24-02:00)



Provincia Nuflo De Chavez

Nubosidad - (Pronostico: 18/10/24-02:00 - 03/11/24-02:00)



* Para información por municipio ingresar a www.sicsantacruz.com, la información del boletín podrá revocarse con la publicación de una versión más actual, ella web es actualizada cada 6 horas.

PRONÓSTICO PROVINCIA VELASCO

El pronóstico generado para la provincia Velasco muestra un fin de semana cálido con vientos que gradualmente cambiarán a dirección norte y cielos parcialmente nublados con probabilidad de lluvias leves el sábado 19, esperando registrar temperaturas mínimas de 21°C y máximas de 36°C.

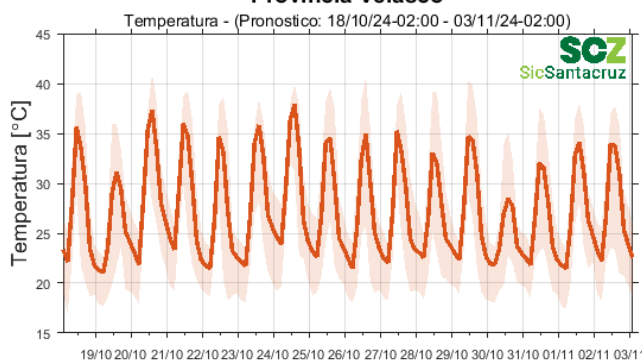
Para la próxima semana se mantiene un clima cálido, con vientos de dirección norte, cielos parcialmente nublados y probabilidad de lluvias leves dispersas desde el inicio de la semana. A partir del día viernes 25 los vientos cambiarán a dirección sur. Las temperaturas a registrar serán mínimas de 22°C y máximas de 37°C en promedio para la semana.

Fecha	Temp. max °C	Temp. min °C	Viento km/hr	Dir Viento	Nubes %	Lluvia mm/24h
18/10/2024	33,2	22,1	26	NO	53 %	7,4
19/10/2024	30,8	21,6	14	SO	87 %	9,3
20/10/2024	35,1	23,6	22	N	47 %	0
21/10/2024	33,7	23,7	25	N	48 %	3,5
22/10/2024	32,5	22,3	25	N	75 %	6,3
23/10/2024	33,3	23,2	22	N	73 %	0,8
24/10/2024	34,7	24,4	26	NO	65 %	1,5
25/10/2024	33,5	23,1	23	SO	65 %	4,7
26/10/2024	33,8	22,5	19	SE	80 %	4,3

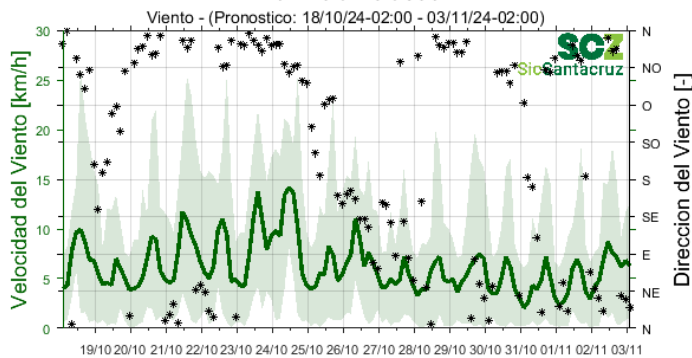
Velasco

TEMPERATURA

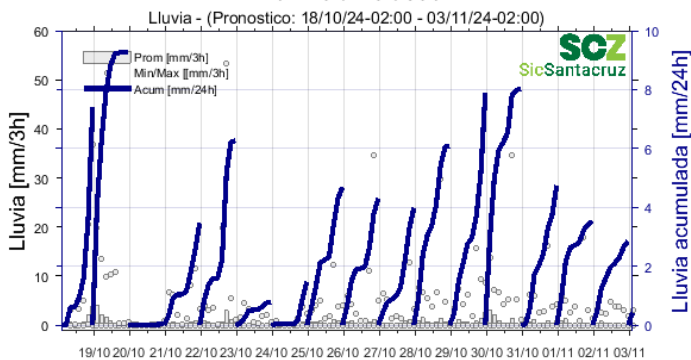
Provincia Velasco



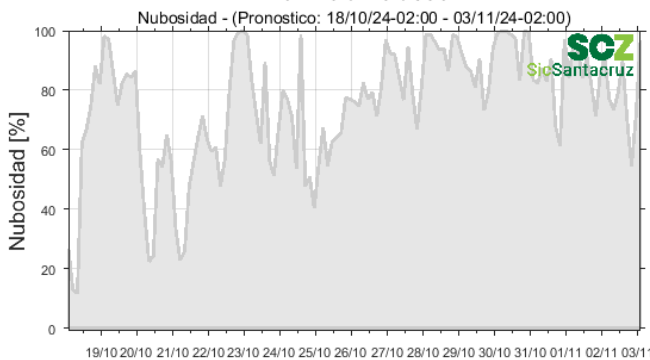
Provincia Velasco



Provincia Velasco



Provincia Velasco



* Para información por municipio ingresar a www.sicsantacruz.com, la información del boletín podrá revocarse con la publicación de una versión más actual, ella web es actualizada cada 6 horas.

PRONÓSTICO PROVINCIA CHIQUITOS

El pronóstico generado para la provincia Chiquitos muestra un fin de semana cálido con vientos que gradualmente cambiarán a dirección norte y cielos parcialmente nublados con probabilidad de lluvias leves el sábado 19, esperando registrar temperaturas mínimas de 21°C y máximas de 37°C.

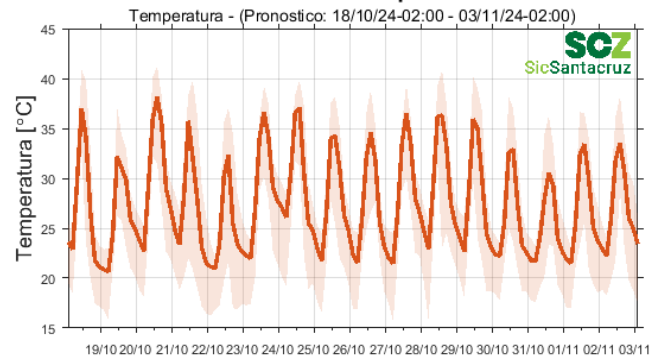
Para la próxima semana se mantiene un clima cálido, con vientos de dirección norte, cielos parcialmente nublados y probabilidad de lluvias leves dispersas desde el inicio de la semana. A partir del día viernes 25 los vientos cambiarán a dirección sur. Las temperaturas a registrar serán mínimas de 22°C y máximas de 36°C en promedio para la semana.

Fecha	Temp. max °C	Temp. min °C	Viento km/hr	Dir Viento	Nubes %	Lluvia mm/24h
18/10/2024	34	22,1	26	NO	68 %	14,6
19/10/2024	31,6	21,1	18	SE	74 %	0,9
20/10/2024	35,7	24,1	24	N	27 %	0
21/10/2024	33,4	21,8	29	NE	54 %	8,7
22/10/2024	31	20,6	23	N	82 %	11,6
23/10/2024	34,2	23,2	28	N	55 %	1
24/10/2024	34,8	24,4	26	O	77 %	2,2
25/10/2024	32,9	22,1	20	S	66 %	2,8
26/10/2024	33	22	25	S	70 %	1,2

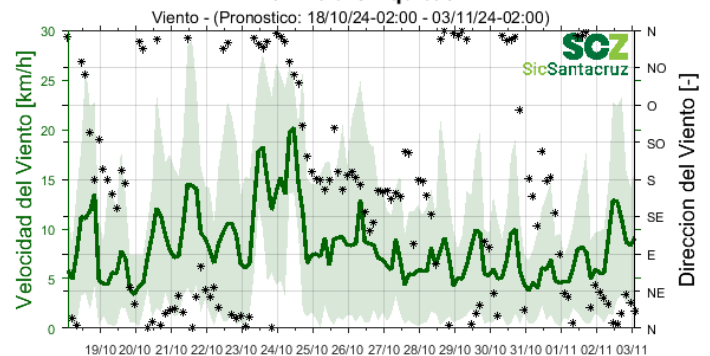
Chiquitos

TEMPERATURA

Provincia Chiquitos

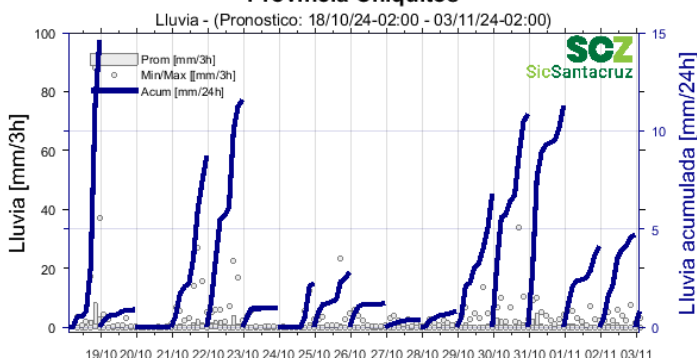


Provincia Chiquitos

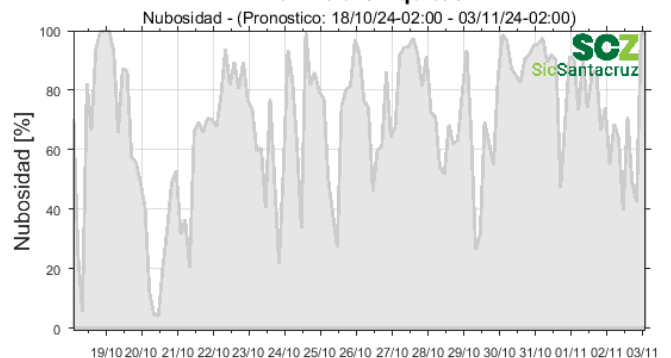


LLUVIA

Provincia Chiquitos



Provincia Chiquitos



* Para información por municipio ingresar a www.sicsantacruz.com, la información del boletín podrá revocarse con la publicación de una versión más actual, ella web es actualizada cada 6 horas.

PRONÓSTICO PROVINCIA CORDILLERA

El pronóstico generado para la provincia Cordillera muestra un fin de semana cálido con vientos que gradualmente cambiarán a dirección norte y cielos parcialmente nublados con probabilidad de lluvias leves el sábado 19, esperando registrar temperaturas mínimas de 21°C y máximas de 37°C.

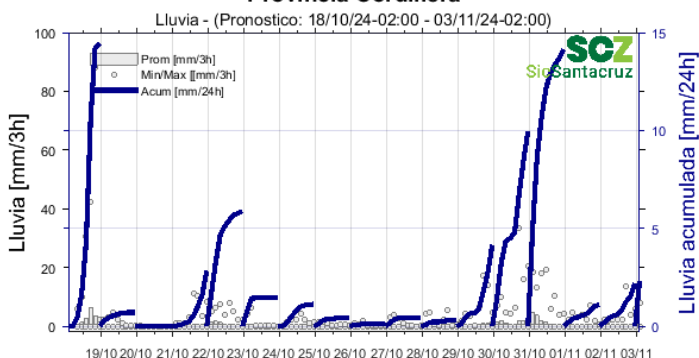
Para la próxima semana se mantiene un clima cálido, con vientos de dirección norte, cielos parcialmente nublados y probabilidad de lluvias leves dispersas desde el día martes 22. A partir del día jueves 24 los vientos cambiarán a dirección sur. Las temperaturas a registrar serán mínimas de 21°C y máximas de 37°C en promedio para la semana.

Fecha	Temp. max °C	Temp. min °C	Viento km/hr	Dir Viento	Nubes %	Lluvia mm/24h
18/10/2024	34,1	19,5	27	O	68 %	14,5
19/10/2024	31,3	19,7	19	S	75 %	0,7
20/10/2024	36	21,4	25	N	19 %	0
21/10/2024	35,4	21,6	41	NE	33 %	2,8
22/10/2024	31,7	20	28	N	79 %	5,9
23/10/2024	35,6	22	38	N	40 %	1,4
24/10/2024	33,4	20,4	37	SO	74 %	1,1
25/10/2024	31,7	18,6	22	S	76 %	0,4
26/10/2024	32	18	28	S	85 %	0,1

Cordillera

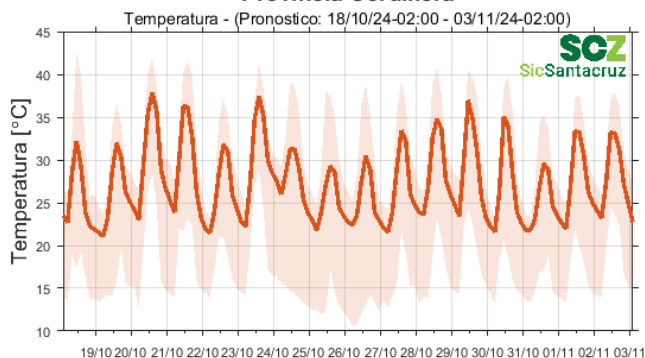
LLUVIA

Provincia Cordillera



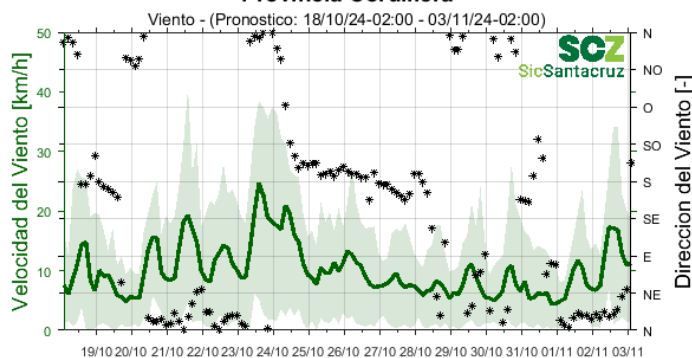
TEMPERATURA

Provincia Cordillera

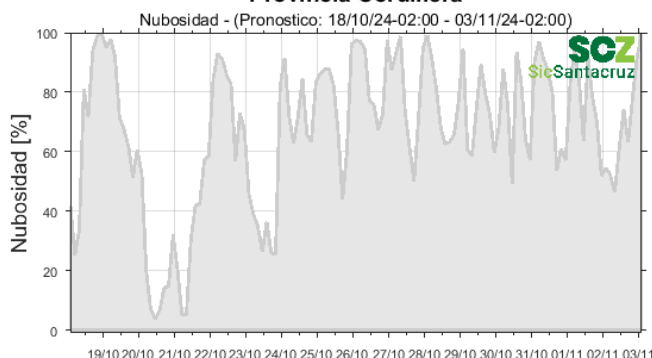


VELOCIDAD Y DIRECCIÓN DE VIENTO

Provincia Cordillera



Provincia Cordillera



* Para información por municipio ingresar a www.sicsantacruz.com, la información del boletín podrá revocarse con la publicación de una versión más actual, ella web es actualizada cada 6 horas.

PRONÓSTICO PROVINCIA ÁNGEL SANDOVAL

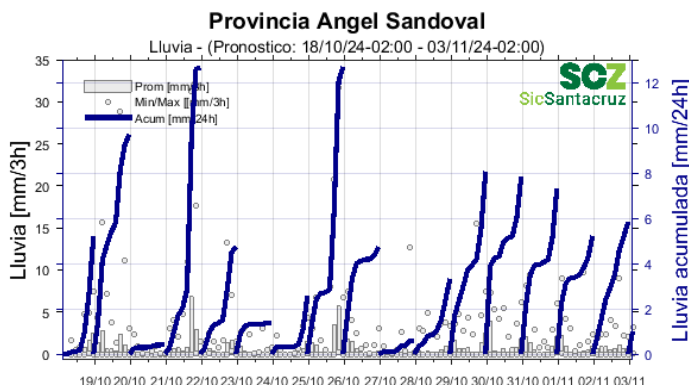
El pronóstico generado para la provincia Angel Sandoval muestra un fin de semana cálido con vientos que gradualmente cambiarán a dirección norte y cielos parcialmente nublados con probabilidad de lluvias leves el sábado 19, esperando registrar temperaturas mínimas de 23°C y máximas de 35°C.

Para la próxima semana se mantiene un clima cálido, con vientos de dirección norte, cielos parcialmente nublados y probabilidad de lluvias leves dispersas desde el día martes 22. A partir del día viernes 25 los vientos cambiarán a dirección sur. Las temperaturas a registrar serán mínimas de 22°C y máximas de 38°C en promedio para la semana.

Fecha	Temp. max °C	Temp. min °C	Viento km/hr	Dir Viento	Nubes %	Lluvia mm/24h
18/10/2024	35,2	23	29	NO	58 %	5,2
19/10/2024	31,8	21,3	14	S	74 %	9,7
20/10/2024	33,6	22,8	20	NE	29 %	0,4
21/10/2024	33,1	21,2	35	E	72 %	12,7
22/10/2024	32,9	21,4	22	N	81 %	4,7
23/10/2024	33,1	22,9	22	N	61 %	1,4
24/10/2024	35,1	24,3	20	NO	65 %	2,6
25/10/2024	33,7	22,7	28	O	86 %	12,7
26/10/2024	30,3	21,2	15	E	81 %	4,7

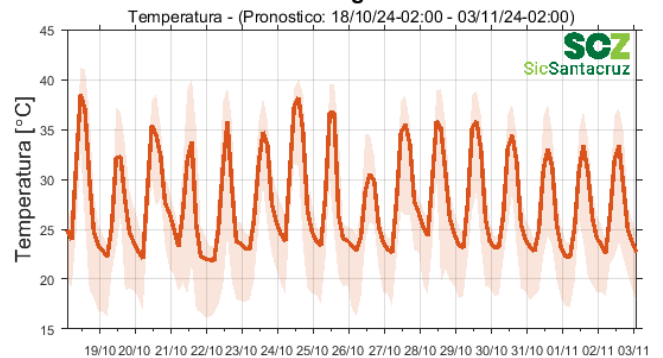
Angel_Sandoval

LLUVIA

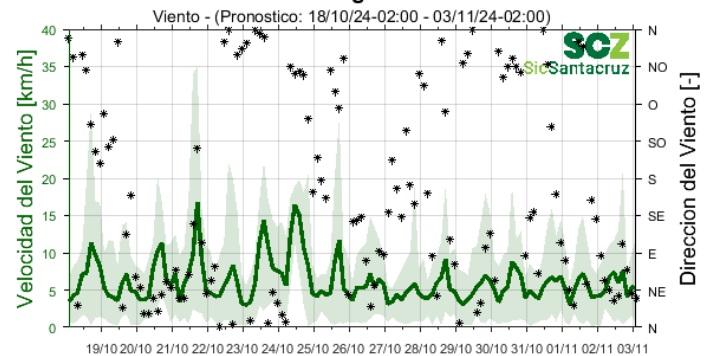


TEMPERATURA

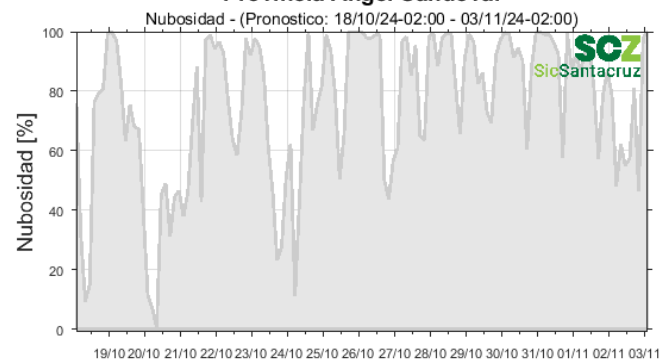
Provincia Angel Sandoval



Provincia Angel Sandoval



Provincia Angel Sandoval



* Para información por municipio ingresar a www.sicsantacruz.com, la información del boletín podrá revocarse con la publicación de una versión más actual, ella web es actualizada cada 6 horas.

PRONÓSTICO PROVINCIA GERMAN BUSCH

El pronóstico generado para la provincia German Busch muestra un fin de semana cálido con vientos que gradualmente cambiarán a dirección norte y cielos parcialmente nublados con probabilidad de lluvias leves el sábado 19, esperando registrar temperaturas mínimas de 22°C y máximas de 37°C.

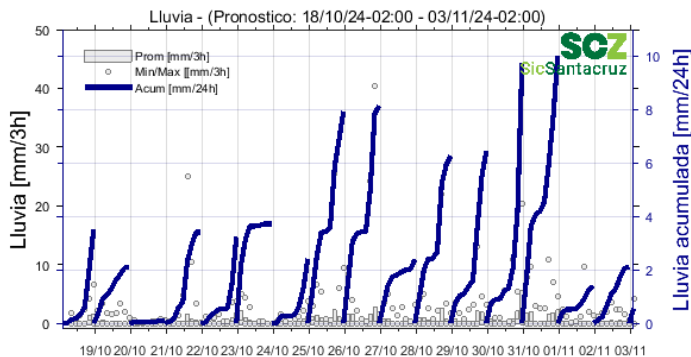
Para la próxima semana se mantiene un clima cálido, con vientos de dirección norte, cielos parcialmente nublados y probabilidad de lluvias leves dispersas desde el inicio de semana. A partir del día viernes 25 los vientos cambiarán a dirección sur. Las temperaturas a registrar serán mínimas de 22°C y máximas de 37°C en promedio para la semana.

Fecha	Temp. max °C	Temp. min °C	Viento km/hr	Dir Viento	Nubes %	Lluvia mm/24h
18/10/2024	35,9	23,8	27	NO	61 %	3,5
19/10/2024	31,6	22,5	14	SO	77 %	2,1
20/10/2024	35,9	24,3	22	NE	34 %	0,1
21/10/2024	33,4	22,7	29	NE	61 %	3,4
22/10/2024	31,3	21,4	21	N	76 %	3,2
23/10/2024	34	23,8	22	N	49 %	3,7
24/10/2024	35,3	25,1	22	NO	59 %	2,4
25/10/2024	34	23,4	20	O	92 %	7,9
26/10/2024	33,5	22,2	22	N	88 %	8,2

German_Busch

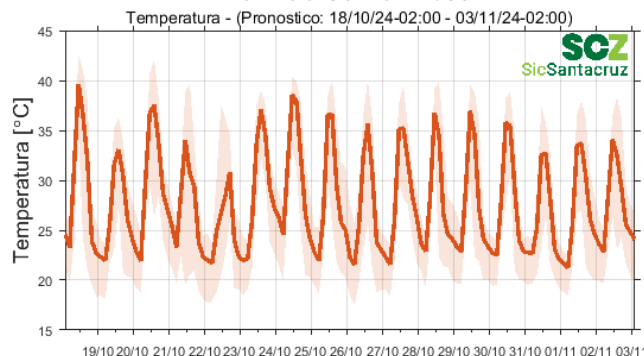
LLUVIA

Provincia German Busch



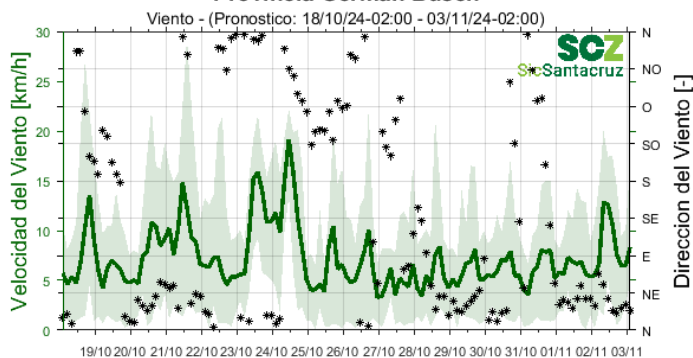
TEMPERATURA

Provincia German Busch



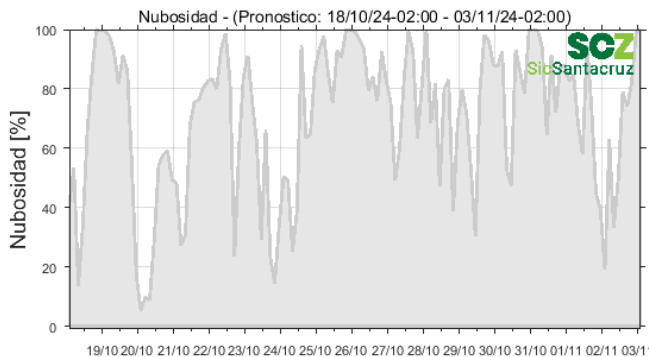
VELOCIDAD Y DIRECCIÓN DE VIENTO

Provincia German Busch



NUBOSIDAD

Provincia German Busch



* Para información por municipio ingresar a www.sicsantacruz.com, la información del boletín podrá revocarse con la publicación de una versión más actual, ella web es actualizada cada 6 horas.