

PRONÓSTICO GENERAL DEPARTAMENTO DE SANTA CRUZ

El pronóstico generado para el departamento de Santa Cruz, muestra para este ***fin de semana un clima templado***, vientos de dirección sur que cambiarán gradualmente a dirección norte, cielos mayormente nublados con probabilidad de lluvia leve el sábado 23, esperando registrar temperaturas para la zona de los valles cruceños ***mínimas de 16°C y máximas de 25°C***, para la zona de la Chiquitanía, ***mínimas de 23°C y máximas de 32°C***, para la ciudad de Santa Cruz de la Sierra y el resto de las provincias ***mínimas de 19°C y máximas de 32°C***.

Para la próxima semana se espera un ***clima cálido***, con vientos de dirección norte y ráfagas que alcanzarán los 80 km/hr en Cordillera y 65 km/hr en Andrés Ibañez durante la semana, cielos parcialmente nublados con probabilidad de lluvias al finalizar la semana, registrando temperaturas para la zona de los valles cruceños ***mínimas de 16°C y máximas de 30°C***, para la zona de la Chiquitanía, ***mínimas de 24°C y máximas de 35°C***, para la ciudad de Santa Cruz de la Sierra y el resto de las provincias ***mínimas de 23°C y máximas de 33°C*** en promedio para la semana.

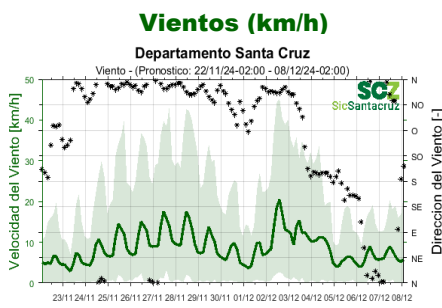
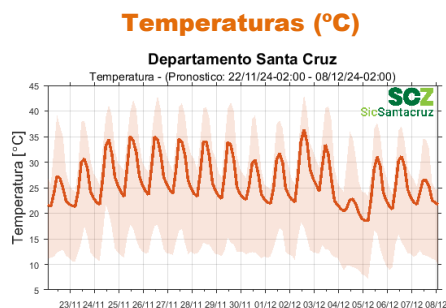
ARAMBUAE RETA DEPARTAMENTO DE SANTA CRUZ

Arambuae reta tēta gūasu Santa Cruz peguara, oesauka ***kuarasitiyapī arakuvo araāki ndive*** arayevi gui oyepitajota ivituguasu, ipuere oki arapī 23 pe, kurai oimeta tēta Valle Cruceño rupi ***ivikoti vae 16°C jare ivate vae 25°C*** tēta Chiquitanía rupi ***ivikoti vae 23°C jare ivate vae 32°C***, kuae tēta Santa Cruz pe jare īru tēta reta rupi ***ivikoti vae 19°C jare ivate vae 32°C***.

Īru kuarasiti ometa ***araakuvo*** ivituguasu ndive ivitu ojīta 80 km/hr. Cordillera rupi jare 65 km/hr. Andrés Ibañez pe, arayasoiteta jare ipuere oki kuarasiti iyapī pe, kurai oimeta arajāka reta tēta Valle Cruceño rupi ***ivikoti vae 16°C jare ivate vae 30°C***, tēta Chiquitanía rupi ***ivikoti vae 24°C jare ivate vae 35°C***, kua Santa Cruz pe jare īru tēta reta rupi ***ivikoti vae 23°C jare ivate vae 32°C***.

REGISTROS METEOROLÓGICOS DEL 15/11/2024 AL 22/11/2024

ESTACIONES	TEMP. °C		LLUVIA (mm)	HUM. %	VIENTO Km/h	
	Min	Max	Acum.	Max	Max	
Zona Norte	Santa Cruz de la Sierra (Zona Este)	19,3	36,8	38,6	90	46,7
	Santa Cruz de la Sierra (Zona Sur)	18,8	35,4	49,6	93	51,1
	Yapacaní	20,1	36,2	26	100	28,8
	Saavedra	20,4	37	12	88	24,1
	San Pedro - Los Angeles	19,6	38,1	0	95,4	29
	San Julian - Nucleo 32	21,2	39,4	0	91,8	31,6
	San Pedro - Rio Victoria	19,8	37,2	0	94,3	30,2
Chiquitania Norte	Guarayos	20,3	38,6	2,8	97	17,6
	El Puente	19,9	38,8	0	91	39,2
	Cuatro Cañadas	19,8	38,6	0,2	92,2	41,7
	San Julian	20,5	39,9	1,9	93,2	36,8
	San Ramón	19,6	40,1	1,6	94	37,4
	San Javier	19,1	37,9	0	91	36
	Concepcion	19,1	36,3	49,8	96	32,4
	Palmarito de la Frontera	19,8	38,2	18,1	94	16,2
	Porvenir	22,1	37,9	13,6	97	13
	San Ignacio de Velasco	20,2	37,3	21,2	97	39,2
Chiquitania Sur	4 Cañadas - Chihuahua	20,1	39,2	15,2	100	36,1
	Cañada Larga	20,1	39,5	0,4	90	20,9
	Pailon - Pozo del Tigre	20,3	39	26,8	100	40,6
	San José de Chiquitos	20,2	38,3	22,6	99	20,9
	Santiago de Chiquitos	17,9	36,7	1,6	97	20,9
	Carmen Rivero Torrez	20,6	39,7	3	94	27,4
	Puerto Suarez	20,8	39,4	17,2	97	16,2
	Robore	20,3	38,9	0,6	92	32,4
	Cabezas	19,4	40,3	32,6	96	37,1
	Boyuipe	12,3	38,2	45,2	97	44,3
Chaco	Kereimba Iyaambae (Gutierrez)	13,8	37,2	1,6	96	32,4
	Lagunillas	14,1	40,1	0,2	97	20,9
	Charagua	16,2	38,8	0	95	32
	Cuevo	12,2	37,6	60,2	96	25,9
	Camiri	14,6	39,2	0,6	95	29,2
	Mairana	13,9	32,9	13	100	39,3
	Los Negros	13,4	33,7	20,8	97	25,9
Valles Cruceños	Quirusillas	11,2	31,3	6,6	99	32,2
	Postrevalle	8,2	31,2	7,4	94	40,3
	Sabucal	12,1	27,9	2	100	25,9
	Pucará	9,8	29,4	0,2	98	32
	Vallegrande	9,8	32,2	11,2	97	36
	Comarapa	11,5	30,1	30,4	96,9	0
Valles Cruceños	Saipina	15,8	38,6	34,6	94	27,4
	Chilon	14,8	35,3	34,4	94	37,1



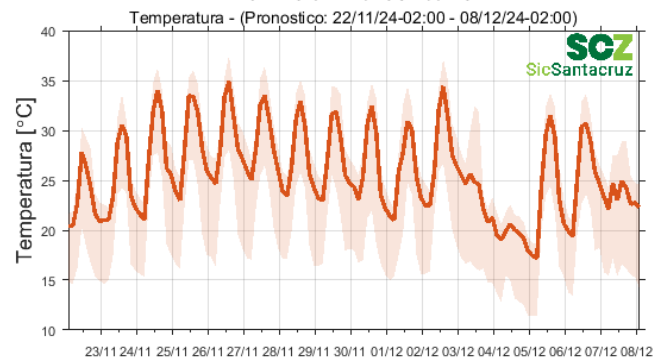
PRONÓSTICO PROVINCIA ANDRÉS IBAÑEZ

El pronóstico generado para la provincia Andrés Ibañez, muestra para este fin de semana un clima templado*, vientos de dirección sur que cambiarán gradualmente a dirección norte, cielos mayormente nublados con probabilidad de lluvia leve el sábado 23, esperando registrar temperaturas mínimas de 19°C y máximas de 32°C.

Para la próxima semana se espera un clima cálido, con vientos de dirección norte y ráfagas que alcanzarán los 65 km/hr durante la semana, cielos parcialmente nublados con probabilidad de lluvias al finalizar la semana, registrando temperaturas mínimas de 23°C y máximas de 33°C en promedio para la semana.

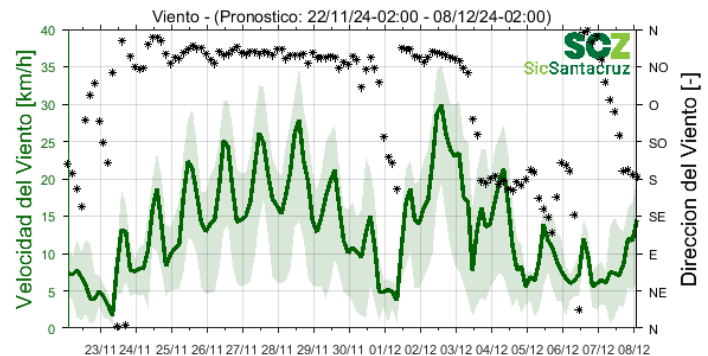
TEMPERATURA

Provincia Andres Ibanez



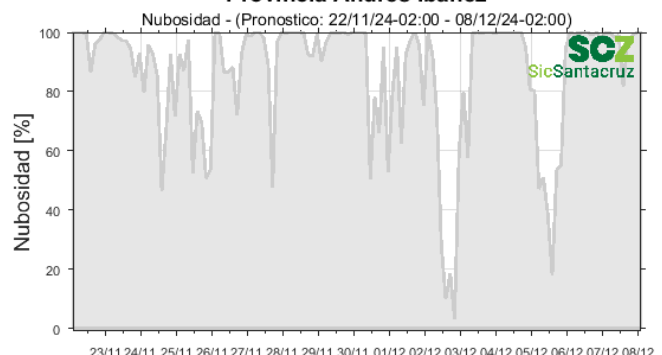
VELOCIDAD Y DIRECCIÓN DE VIENTO

Provincia Andres Ibanez



NUBOSIDAD

Provincia Andres Ibanez

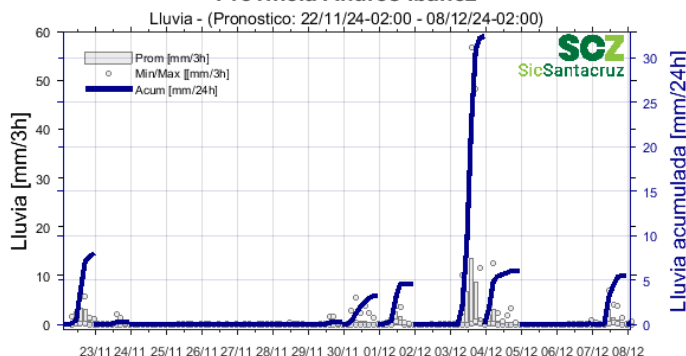


Fecha	Temp. max °C	Temp. min °C	Viento km/hr	Dir Viento	Nubes %	Lluvia mm/24h
22/11/2024	26,7	18,9	12	SO	98 %	8
23/11/2024	29,3	19,8	19	NO	96 %	0,3
24/11/2024	31,9	21,4	23	NO	79 %	0
25/11/2024	32,2	22,3	29	NO	72 %	0
26/11/2024	33,3	22,8	31	NO	91 %	0
27/11/2024	32,6	22,9	33	NO	91 %	0
28/11/2024	31,2	21,9	35	NO	98 %	0
29/11/2024	30,7	21,7	27	NO	98 %	0,3
30/11/2024	30,6	21	23	NO	80 %	3,2

Andres_ibanez

LLUVIA

Provincia Andres Ibanez



* Para información por municipio ingresar a www.sicsantacruz.com, la información del boletín podrá revocarse con la publicación de una versión más actual, ella web es actualizada cada 6 horas.

PRONÓSTICO PROVINCIA FLORIDA

El pronóstico generado para la provincia Florida, muestra para este fin de semana un clima templado*, vientos de dirección sur que cambiarán gradualmente a dirección norte, cielos mayormente nublados con probabilidad de lluvia leve el sábado 23, esperando registrar temperaturas mínimas de 14°C y máximas de 22°C.

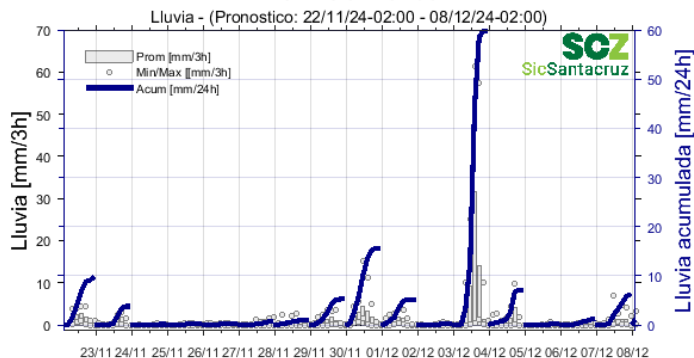
Para la próxima semana se espera un clima cálido, con vientos de dirección norte, cielos parcialmente nublados con probabilidad de lluvias al finalizar la semana, registrando temperaturas mínimas de 15°C y máximas de 28°C en promedio para la semana.

Fecha	Temp. max °C	Temp. min °C	Viento km/hr	Dir Viento	Nubes %	Lluvia mm/24h
22/11/2024	21,8	14,3	6	E	97 %	9,8
23/11/2024	24,6	14,9	11	NO	81 %	3,8
24/11/2024	27,1	15,8	20	NO	88 %	0,2
25/11/2024	26,8	16	20	NO	90 %	0,4
26/11/2024	27,3	16,6	20	NO	88 %	0,3
27/11/2024	26,9	16,2	23	NO	90 %	0,9
28/11/2024	26	15,9	22	NO	100 %	1
29/11/2024	24,9	15,4	15	NO	99 %	5,3
30/11/2024	24	14,9	11	O	94 %	15,6

Florida

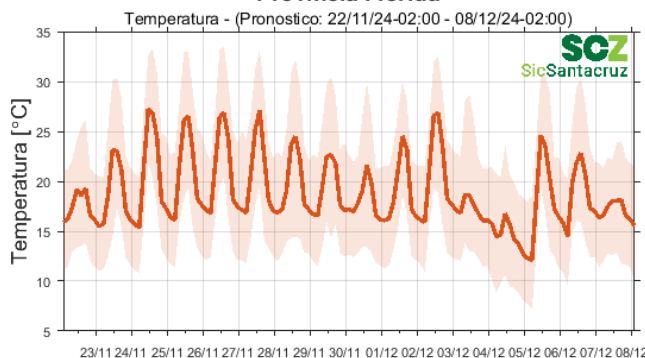
LLUVIA

Provincia Florida



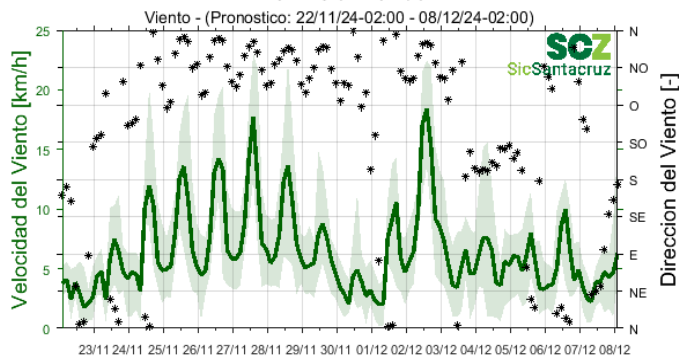
TEMPERATURA

Provincia Florida



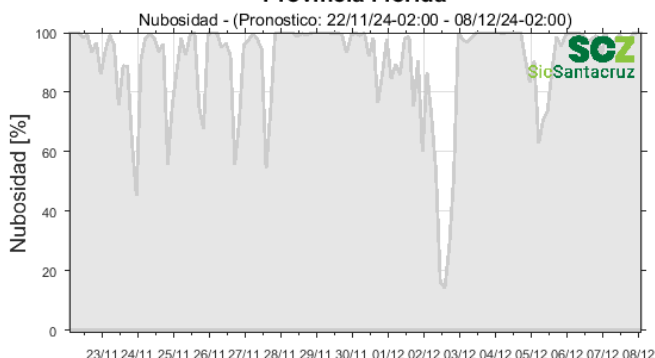
VELOCIDAD Y DIRECCIÓN DE VIENTO

Provincia Florida



NUBOSIDAD

Provincia Florida



* Para información por municipio ingresar a www.sicsantacruz.com, la información del boletín podrá revocarse con la publicación de una versión más actual, ella web es actualizada cada 6 horas.

PRONÓSTICO PROVINCIA MANUEL MARIA CABALLERO

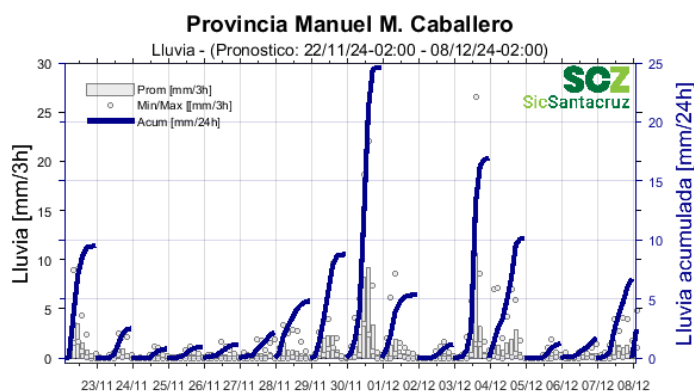
El pronóstico generado para la provincia Manuel María Caballero, muestra para este fin de semana un clima templado*, vientos de dirección sur que cambiarán gradualmente a dirección norte, cielos mayormente nublados con probabilidad de lluvia leve el sábado 23, esperando registrar temperaturas mínimas de 14°C y máximas de 23°C.

Para la próxima semana se espera un clima cálido, con vientos de dirección norte, cielos parcialmente nublados con probabilidad de lluvias al finalizar la semana, registrando temperaturas mínimas de 15°C y máximas de 27°C en promedio para la semana.

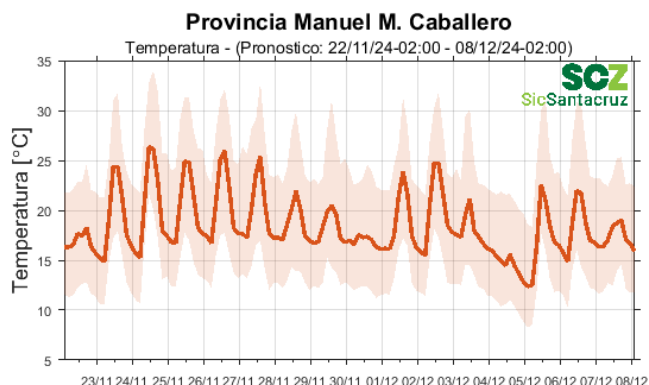
Fecha	Temp. max °C	Temp. min °C	Viento km/hr	Dir Viento	Nubes %	Lluvia mm/24h
22/11/2024	20,7	14,1	7	SE	98 %	9,5
25/11/2024	25,5	14,9	16	NO	82 %	2,5
26/11/2024	27,2	15,5	22	N	87 %	0,8
27/11/2024	25,8	16,3	18	N	95 %	1
28/11/2024	26,3	16,4	19	N	91 %	1,2
29/11/2024	26,4	16	21	N	90 %	2,2
30/11/2024	24,3	15,3	16	N	98 %	4,8
22/11/2024	24,7	15,2	12	N	98 %	8,8
23/11/2024	20,7	14,1	9	NE	97 %	24,6

Manuel_M_Caballero

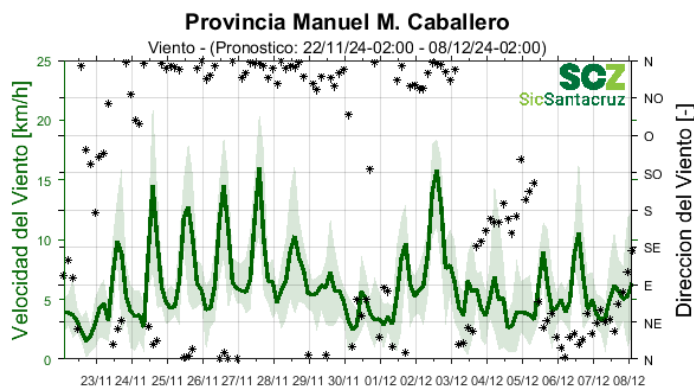
LLUVIA



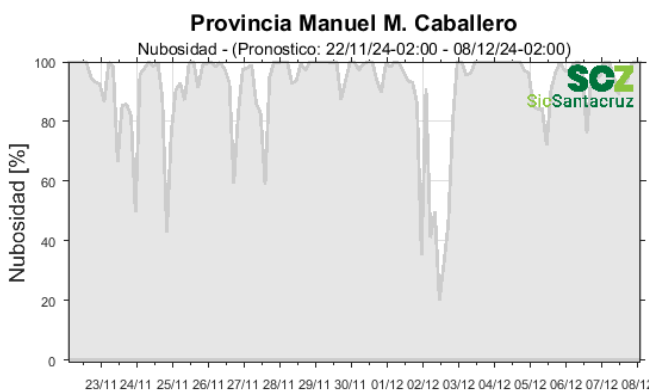
TEMPERATURA



VELOCIDAD Y DIRECCIÓN DE VIENTO



NUBOSIDAD



* Para información por municipio ingresar a www.sicsantacruz.com, la información del boletín podrá revocarse con la publicación de una versión más actual, ella web es actualizada cada 6 horas.

PRONÓSTICO PROVINCIA VALLEGRANDE

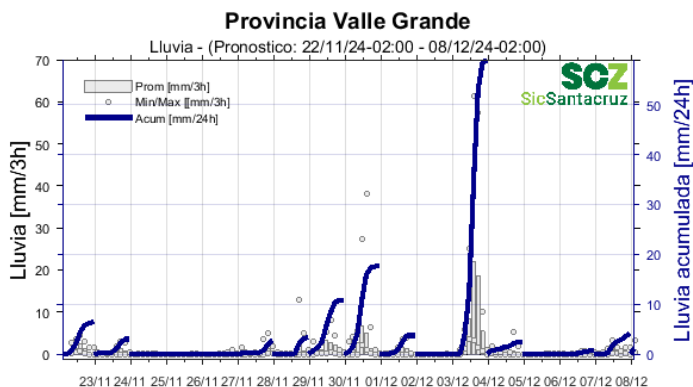
El pronóstico generado para la provincia Vallegrande, muestra para este fin de semana un clima templado*, vientos de dirección sur que cambiarán gradualmente a dirección norte, cielos mayormente nublados con probabilidad de lluvia leve el sábado 23, esperando registrar temperaturas mínimas de 14°C y máximas de 24°C.

Para la próxima semana se espera un clima cálido, con vientos de dirección norte y ráfagas que alcanzarán los 50 km/hr durante la semana, cielos parcialmente nublados con probabilidad de lluvias al finalizar la semana, registrando temperaturas mínimas de 17°C y máximas de 32°C en promedio para la semana.

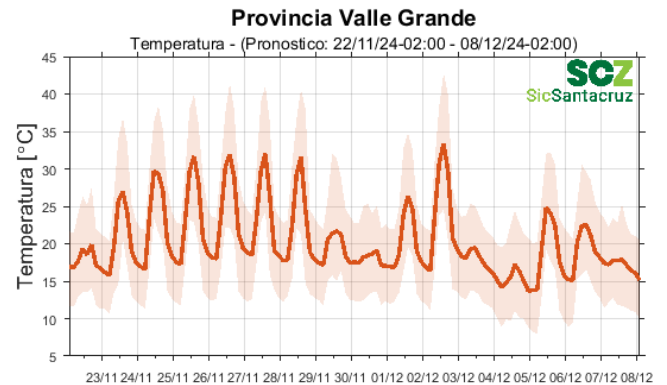
Fecha	Temp. max °C	Temp. min °C	Viento km/hr	Dir Viento	Nubes %	Lluvia mm/24h
22/11/2024	22,7	14,6	10	S	94 %	6,5
23/11/2024	28,7	15,6	18	NO	88 %	3
24/11/2024	30,6	17,1	24	N	80 %	0
25/11/2024	31,7	17,6	27	N	87 %	0
26/11/2024	32,7	18,2	28	N	89 %	0,1
27/11/2024	32,2	17,8	23	NO	90 %	2,8
28/11/2024	31,6	17,4	22	N	99 %	3,3
29/11/2024	25,8	15,6	11	NO	94 %	10,8
30/11/2024	21,6	14,9	10	O	98 %	17,7

Valle_Grande

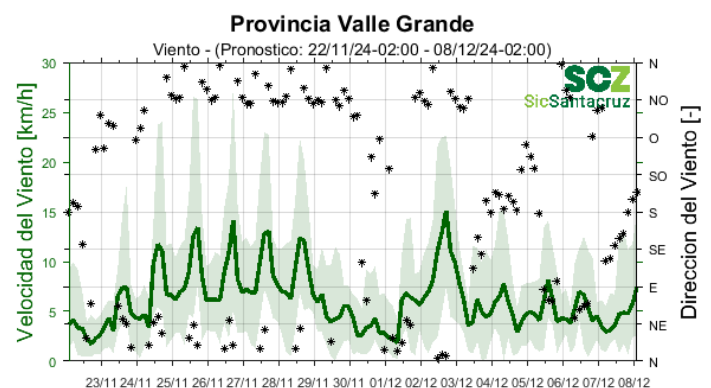
LLUVIA



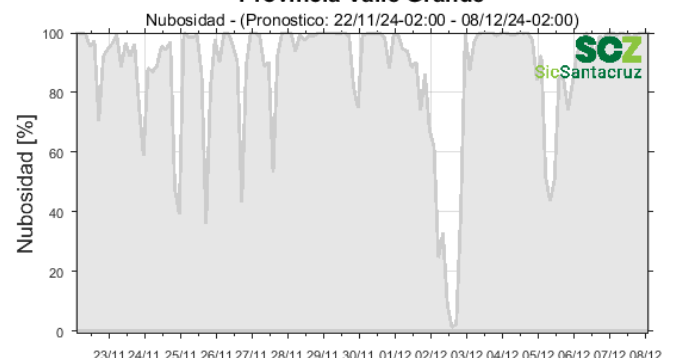
TEMPERATURA



VELOCIDAD Y DIRECCIÓN DE VIENTO



Provincia Valle Grande



* Para información por municipio ingresar a www.sicsantacruz.com, la información del boletín podrá revocarse con la publicación de una versión más actual, ella web es actualizada cada 6 horas.

PRONÓSTICO PROVINCIA WARNES

El pronóstico generado para la provincia Warnes, muestra para este fin de semana un clima templado*, vientos de dirección sur que cambiarán gradualmente a dirección norte, cielos mayormente nublados con probabilidad de lluvia leve el sábado 23, esperando registrar temperaturas mínimas de 21°C y máximas de 31°C.

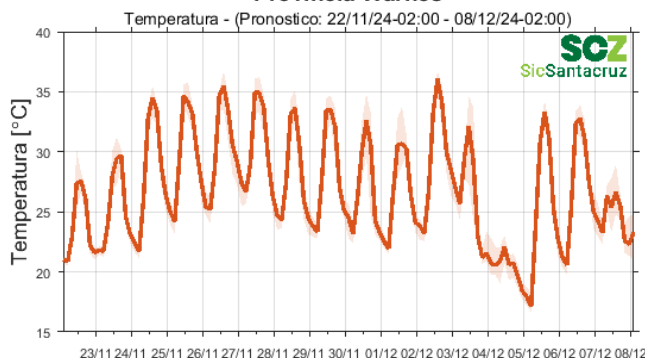
Para la próxima semana se espera un clima cálido, con vientos de dirección norte y ráfagas que alcanzarán los 60 km/hr durante la semana, cielos parcialmente nublados con probabilidad de lluvias al finalizar la semana, registrando temperaturas mínimas de 23°C y máximas de 34°C en promedio para la semana.

Fecha	Temp. max °C	Temp. min °C	Viento km/hr	Dir Viento	Nubes %	Lluvia mm/24h
22/11/2024	27	22,1	13	SO	97 %	8,3
23/11/2024	28,3	23,3	15	NO	92 %	0,8
24/11/2024	31,9	24,7	21	NO	81 %	0
25/11/2024	32,7	26,4	26	NO	75 %	0
26/11/2024	33,5	27,2	29	NO	98 %	0,1
27/11/2024	33,3	27,6	30	NO	90 %	0,1
28/11/2024	31,6	25,6	32	NO	97 %	0,6
29/11/2024	31,5	25,5	27	NO	94 %	0,1
30/11/2024	30,8	24,6	23	NO	93 %	3,8

Warnes

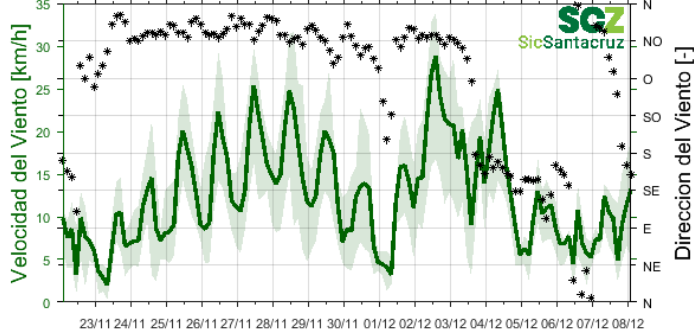
TEMPERATURA

Provincia Warnes



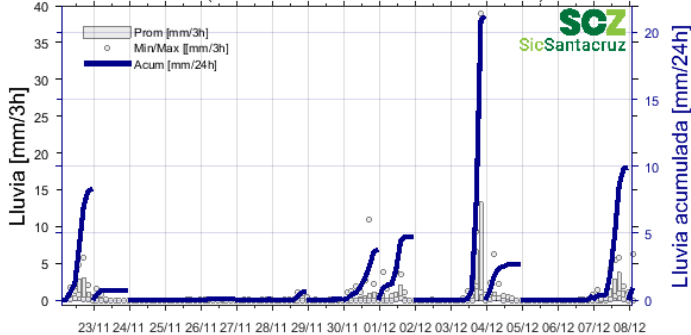
Provincia Warnes

Viento - (Pronostico: 22/11/24-02:00 - 08/12/24-02:00)



Provincia Warnes

Lluvia - (Pronostico: 22/11/24-02:00 - 08/12/24-02:00)



Provincia Warnes

Nubosidad - (Pronostico: 22/11/24-02:00 - 08/12/24-02:00)



* Para información por municipio ingresar a www.sicsantacruz.com, la información del boletín podrá revocarse con la publicación de una versión más actual, ella web es actualizada cada 6 horas.

PRONÓSTICO PROVINCIA OBISPO SANTISTEVAN

El pronóstico generado para la provincia Obispo Santistevan muestra para este fin de semana un clima templado*, vientos de dirección sur que cambiarán gradualmente a dirección norte, cielos mayormente nublados con probabilidad de lluvia leve el sábado 23, esperando registrar temperaturas mínimas de 22°C y máximas de 29°C.

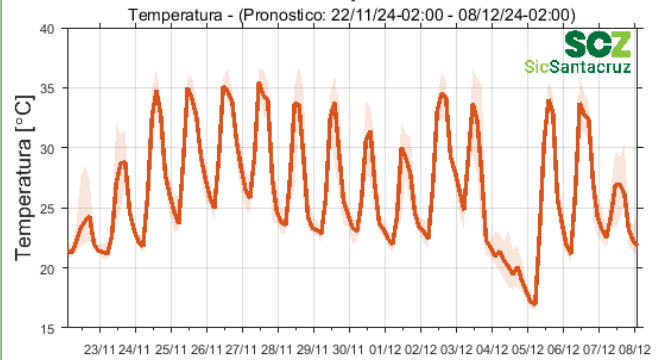
Para la próxima semana se espera un clima cálido, con vientos de dirección norte y ráfagas que alcanzarán los 55 km/hr durante la semana, cielos parcialmente nublados con probabilidad de lluvias al finalizar la semana, registrando temperaturas mínimas de 24°C y máximas de 36°C en promedio para la semana.

Fecha	Temp. max °C	Temp. min °C	Viento km/hr	Dir Viento	Nubes %	Lluvia mm/24h
22/11/2024	25,5	21,7	13	SO	99 %	10,7
23/11/2024	28,3	22,7	14	NO	91 %	0,2
24/11/2024	32,3	24,6	17	NO	85 %	0
25/11/2024	32,7	26,2	21	NO	78 %	0,2
26/11/2024	33,5	27,2	24	NO	98 %	0,1
27/11/2024	33,1	26,7	27	N	96 %	0,5
28/11/2024	32,1	25,1	29	NO	99 %	2,7
29/11/2024	31,6	24,7	24	NO	95 %	1,7
30/11/2024	29,9	24	20	O	98 %	9,8

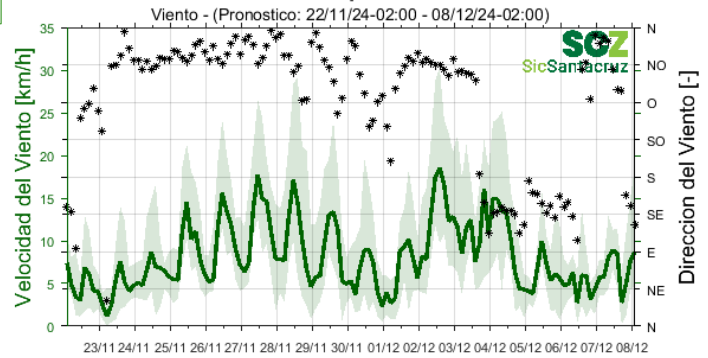
Obispo_Santistevan

TEMPERATURA

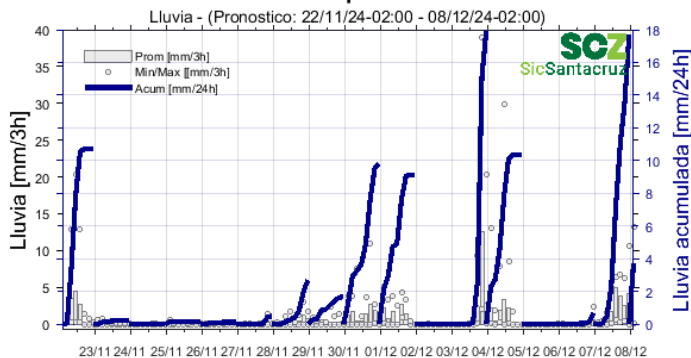
Provincia Obispo Santistevan



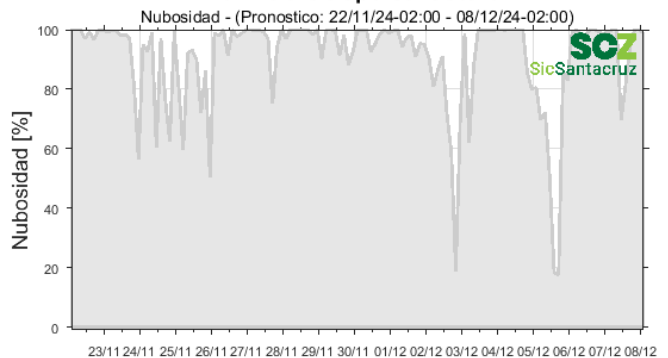
Provincia Obispo Santistevan



Provincia Obispo Santistevan



Provincia Obispo Santistevan



* Para información por municipio ingresar a www.sicsantacruz.com, la información del boletín podrá revocarse con la publicación de una versión más actual, ella web es actualizada cada 6 horas.

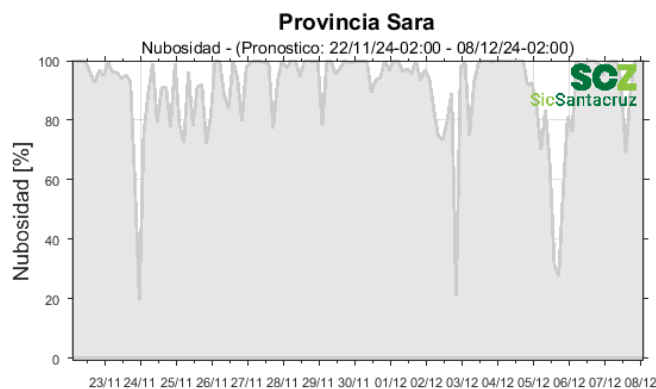
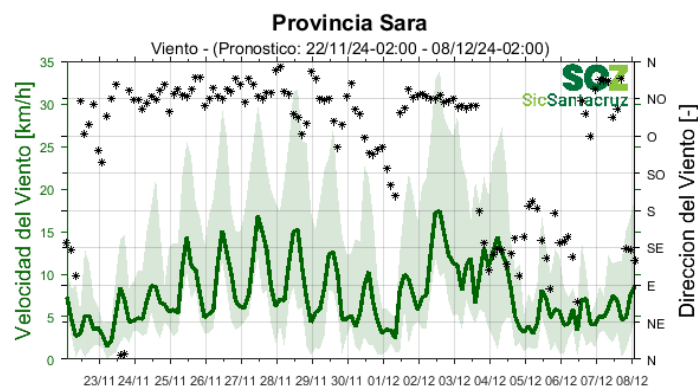
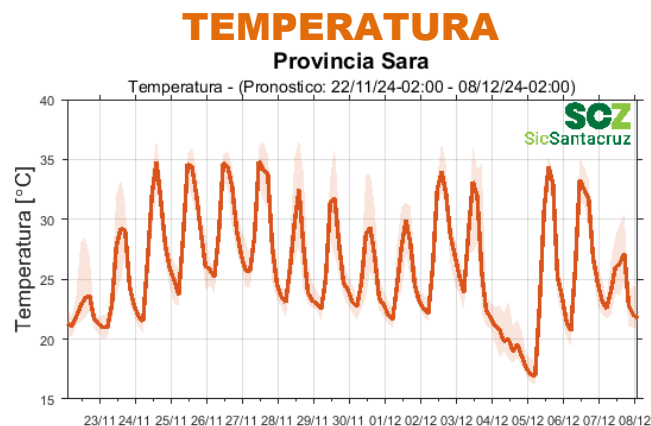
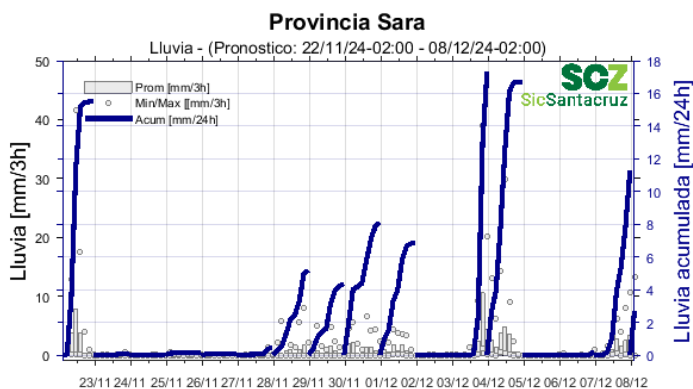
PRONÓSTICO PROVINCIA SARA

El pronóstico generado para la provincia Sara, muestra para este fin de semana un clima templado*, vientos de dirección sur que cambiarán gradualmente a dirección norte, cielos mayormente nublados con probabilidad de lluvia leve el sábado 23, esperando registrar temperaturas mínimas de 21°C y máximas de 28°C.

Para la próxima semana se espera un clima cálido, con vientos de dirección norte y ráfagas que alcanzarán los 60 km/hr durante la semana, cielos parcialmente nublados con probabilidad de lluvias al finalizar la semana, registrando temperaturas mínimas de 24°C y máximas de 35°C en promedio para la semana.

Fecha	Temp. max °C	Temp. min °C	Viento km/hr	Dir Viento	Nubes %	Lluvia mm/24h
22/11/2024	25,3	21,2	13	O	97 %	15,5
23/11/2024	29,1	22,4	15	NO	82 %	0,1
24/11/2024	32,2	24,2	21	NO	88 %	0
25/11/2024	32,6	26	26	NO	83 %	0,2
26/11/2024	32,7	26,8	29	NO	93 %	0,1
27/11/2024	33	26,4	30	NO	96 %	0,4
28/11/2024	31,4	24,1	32	NO	99 %	5,2
29/11/2024	31,2	23,9	27	NO	96 %	4,4
30/11/2024	29,5	23,4	23	O	97 %	8,1

Sara



* Para información por municipio ingresar a www.sicsantacruz.com, la información del boletín podrá revocarse con la publicación de una versión más actual, ella web es actualizada cada 6 horas.

PRONÓSTICO PROVINCIA ICHILO

El pronóstico generado para la provincia Ichilo, muestra para este fin de semana un clima templado*, vientos de dirección sur que cambiarán gradualmente a dirección norte, cielos mayormente nublados con probabilidad de lluvia leve el sábado 23, esperando registrar temperaturas mínimas de 19°C y máximas de 28°C.

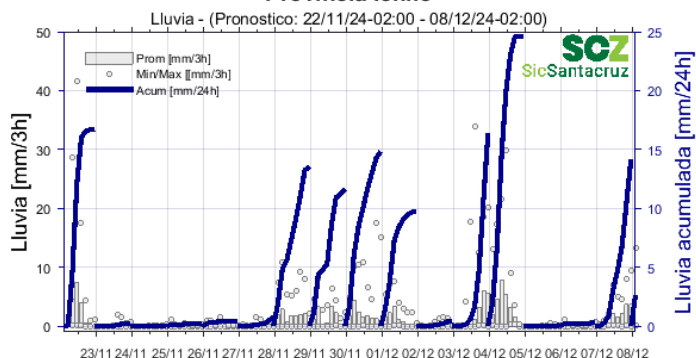
Para la próxima semana se espera un clima cálido, con vientos de dirección norte, cielos parcialmente nublados con probabilidad de lluvias al finalizar la semana, registrando temperaturas mínimas de 23°C y máximas de 34°C en promedio para la semana.

Fecha	Temp. max °C	Temp. min °C	Viento km/hr	Dir Viento	Nubes %	Lluvia mm/24h
22/11/2024	25,3	18	12	NE	96 %	16,7
23/11/2024	29,9	19,5	13	NO	76 %	0,3
24/11/2024	31,7	20,6	15	NO	89 %	0
25/11/2024	32,4	21,5	19	NO	83 %	0,2
26/11/2024	32,7	21,9	21	NO	95 %	0,4
27/11/2024	31,8	21,6	21	NO	94 %	0,8
28/11/2024	29,7	20,2	23	NO	99 %	13,6
29/11/2024	30,4	19,9	18	NO	97 %	11,6
30/11/2024	28,6	19,2	16	O	97 %	14,9

Ichilo

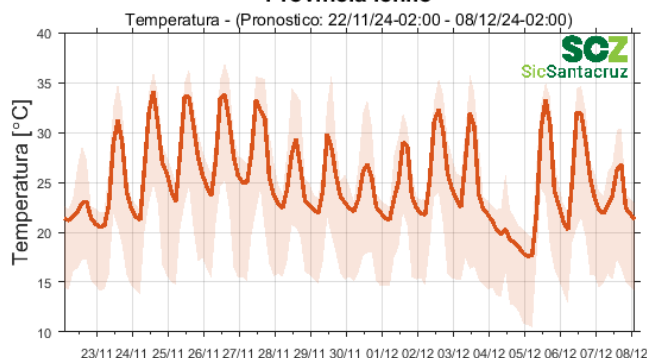
LLUVIA

Provincia Ichilo



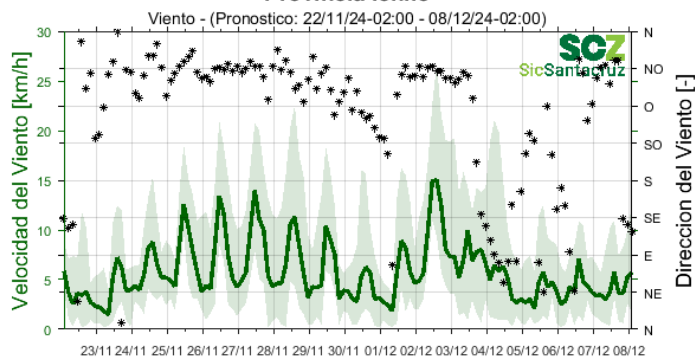
TEMPERATURA

Provincia Ichilo



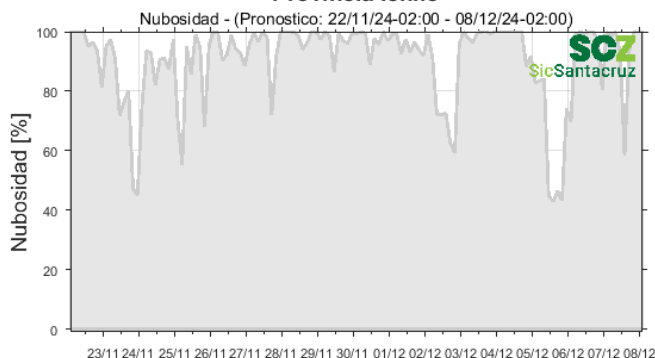
VELOCIDAD Y DIRECCIÓN DE VIENTO

Provincia Ichilo



NUBOSIDAD

Provincia Ichilo



* Para información por municipio ingresar a www.sicsantacruz.com, la información del boletín podrá revocarse con la publicación de una versión más actual, ella web es actualizada cada 6 horas.

PRONÓSTICO PROVINCIA GUARAYOS

El pronóstico generado para la provincia Guarayos, muestra para este fin de semana un clima templado, vientos de dirección sur que cambiarán gradualmente a dirección norte, cielos mayormente nublados con probabilidad de lluvia leve el sábado 23, esperando registrar temperaturas mínimas de 22°C y máximas de 24°C.

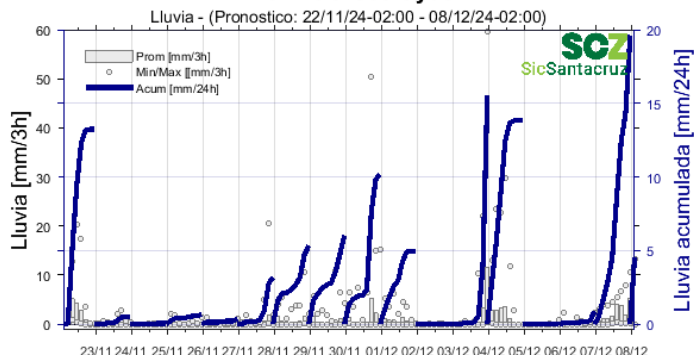
Para la próxima semana se espera un clima cálido, con vientos de dirección norte, cielos parcialmente nublados con probabilidad de lluvias al finalizar la semana, registrando temperaturas mínimas de 25°C y máximas de 35°C en promedio para la semana.

Fecha	Temp. max °C	Temp. min °C	Viento km/hr	Dir Viento	Nubes %	Lluvia mm/24h
22/11/2024	25,6	21,4	8	O	99 %	13,2
23/11/2024	29,6	22,4	12	NO	91 %	0,5
24/11/2024	32,9	24,3	12	NO	80 %	0
25/11/2024	32,6	24,6	15	N	84 %	0,7
26/11/2024	33,4	25,8	15	N	84 %	0,3
27/11/2024	32,3	24,3	16	N	87 %	3,2
28/11/2024	32,2	24,1	18	N	95 %	5,3
29/11/2024	32,2	24	22	N	94 %	6
30/11/2024	30,9	23,3	13	N	98 %	10,2

Guarayos

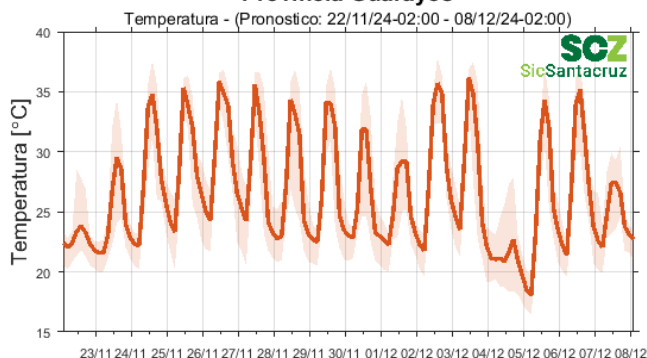
LLUVIA

Provincia Guarayos

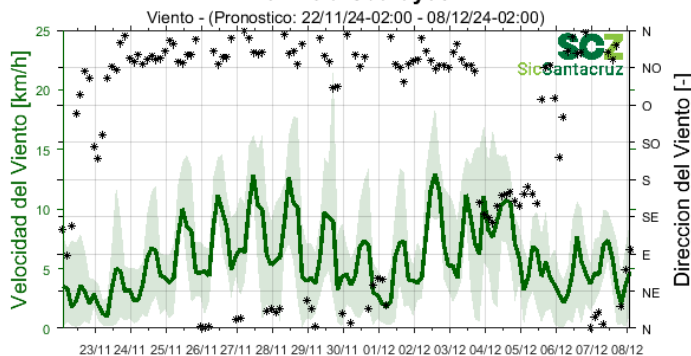


TEMPERATURA

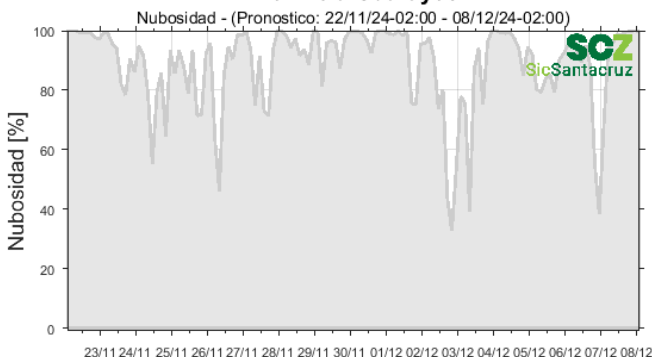
Provincia Guarayos



Provincia Guarayos



Provincia Guarayos



* Para información por municipio ingresar a www.sicsantacruz.com, la información del boletín podrá revocarse con la publicación de una versión más actual, ella web es actualizada cada 6 horas.

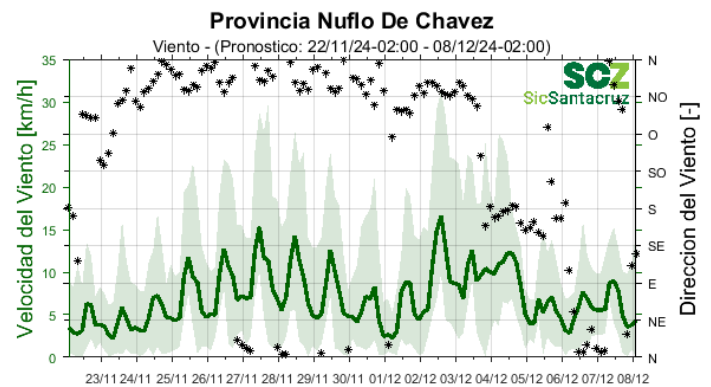
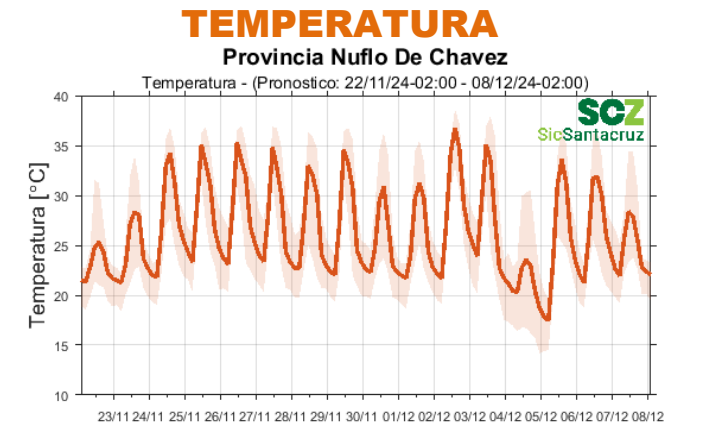
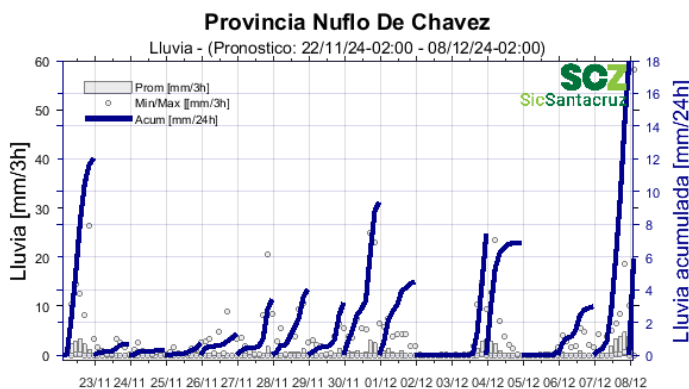
PRONÓSTICO PROVINCIA ÑUFLO DE CHÁVEZ

El pronóstico generado para la provincia Ñuflo de Chávez, muestra para este fin de semana un clima templado, vientos de dirección sur que cambiarán gradualmente a dirección norte, cielos mayormente nublados con probabilidad de lluvias leves, esperando registrar temperaturas mínimas de 23°C y máximas de 28°C.

Para la próxima semana se espera un clima cálido, con vientos de dirección norte, cielos parcialmente nublados con probabilidad de chubasco ocasionales durante la semana, registrando temperaturas mínimas de 23°C y máximas de 35°C en promedio para la semana.

Fecha	Temp. max °C	Temp. min °C	Viento km/hr	Dir Viento	Nubes %	Lluvia mm/24h
22/11/2024	27,3	20,8	14	SO	98 %	12,1
23/11/2024	29,2	21,4	16	NO	97 %	0,7
24/11/2024	32,2	23,3	17	NO	87 %	0,3
25/11/2024	32,6	24,4	23	NO	76 %	0,8
26/11/2024	32,8	24,4	23	N	87 %	1,3
27/11/2024	32,2	23,9	30	N	91 %	3,4
28/11/2024	31,6	23,3	27	N	95 %	4
29/11/2024	32	23,3	24	N	96 %	3,2
30/11/2024	30,8	22,4	21	NO	97 %	9,4

Nuflo_De_Chavez



* Para información por municipio ingresar a www.sicsantacruz.com, la información del boletín podrá revocarse con la publicación de una versión más actual, ella web es actualizada cada 6 horas.

PRONÓSTICO PROVINCIA VELASCO

El pronóstico generado para la provincia Velasco, muestra para este fin de semana un clima templado, vientos de dirección sur que cambiarán gradualmente a dirección norte, cielos mayormente nublados con probabilidad de lluvias leves, esperando registrar temperaturas mínimas de 23°C y máximas de 28°C.

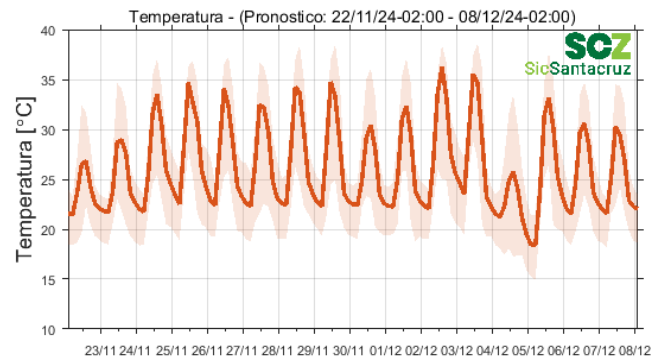
Para la próxima semana se espera un clima cálido, con vientos de dirección norte, cielos parcialmente nublados con probabilidad de chubasco ocasionales durante la semana, registrando temperaturas mínimas de 23°C y máximas de 34°C en promedio para la semana.

Fecha	Temp. max °C	Temp. min °C	Viento km/hr	Dir Viento	Nubes %	Lluvia mm/24h
22/11/2024	28	21	14	O	99 %	10,7
23/11/2024	29,7	21,7	12	O	94 %	3,6
24/11/2024	32	22,6	13	N	88 %	1,5
25/11/2024	32,3	23,4	20	N	71 %	1,6
26/11/2024	32,1	23,1	19	N	84 %	4,5
27/11/2024	31,7	22,8	23	N	87 %	3
28/11/2024	32,9	23,2	23	N	82 %	2,1
29/11/2024	32,8	23,2	22	N	94 %	4,2
30/11/2024	30,8	22,2	25	NO	97 %	4,8

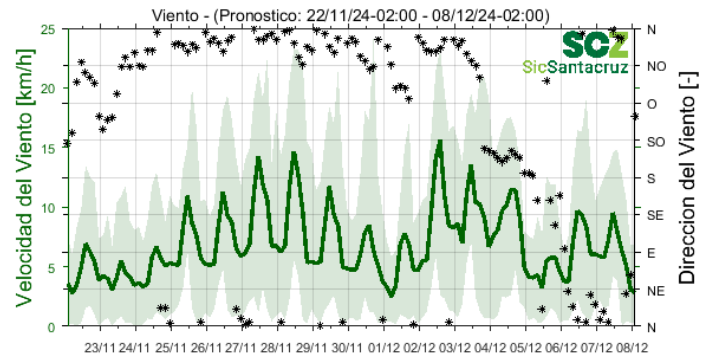
Velasco

TEMPERATURA

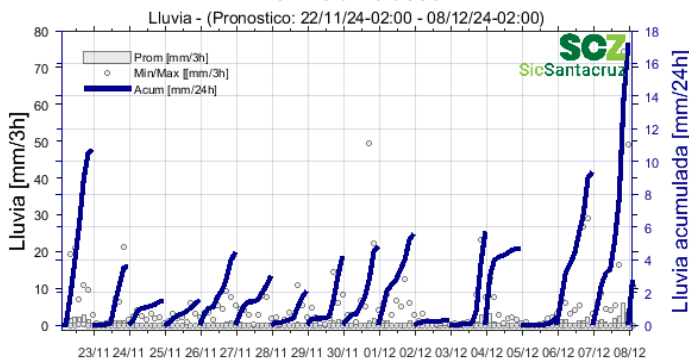
Provincia Velasco



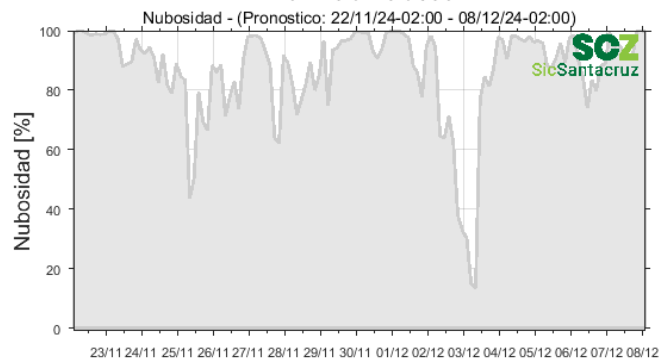
Provincia Velasco



Provincia Velasco



Provincia Velasco



* Para información por municipio ingresar a www.sicsantacruz.com, la información del boletín podrá revocarse con la publicación de una versión más actual, ella web es actualizada cada 6 horas.

PRONÓSTICO PROVINCIA CHIQUITOS

El pronóstico generado para la provincia Chiquitos, muestra para este fin de semana un clima templado, vientos de dirección sur que cambiarán gradualmente a dirección norte, cielos mayormente nublados con probabilidad de lluvias leves el día sábado 23, esperando registrar temperaturas mínimas de 23°C y máximas de 30°C.

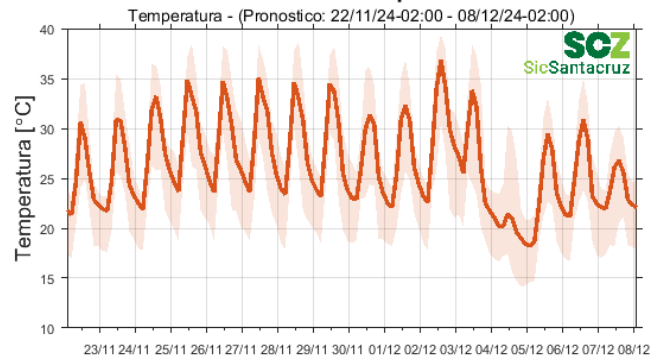
Para la próxima semana se espera un clima cálido, con vientos de dirección norte con ráfaga que alcanzarán hasta los 60 km/hr., cielos parcialmente nublados con probabilidad de chubasco ocasionales durante la semana, registrando temperaturas mínimas de 25°C y máximas de 25°C en promedio para la semana.

Fecha	Temp. max °C	Temp. min °C	Viento km/hr	Dir Viento	Nubes %	Lluvia mm/24h
22/11/2024	29,7	20,9	14	SO	98 %	16,8
23/11/2024	30,5	21,7	15	NO	92 %	3,6
24/11/2024	32	22,7	19	N	86 %	1,3
25/11/2024	33,7	23,8	24	N	69 %	0,1
26/11/2024	33,3	23,6	27	N	92 %	0,7
27/11/2024	33,5	23,7	30	N	91 %	0,6
28/11/2024	33,5	23	32	N	95 %	0,6
29/11/2024	33,1	23,2	25	N	92 %	2,1
30/11/2024	31,3	22,5	21	NO	90 %	3

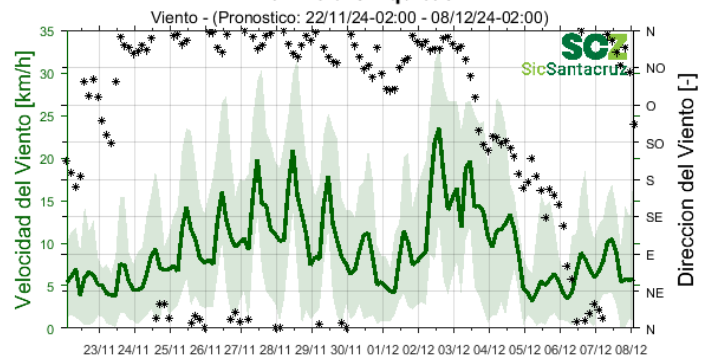
Chiquitos

TEMPERATURA

Provincia Chiquitos

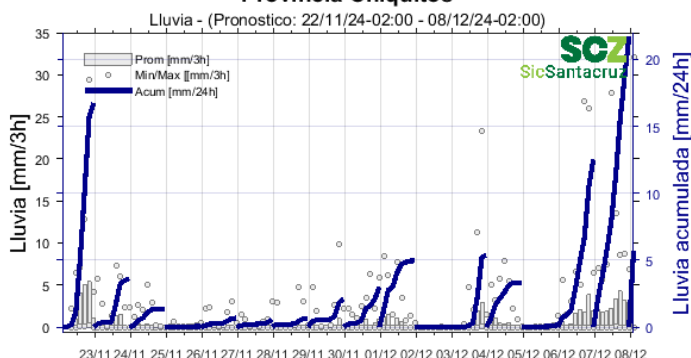


Provincia Chiquitos

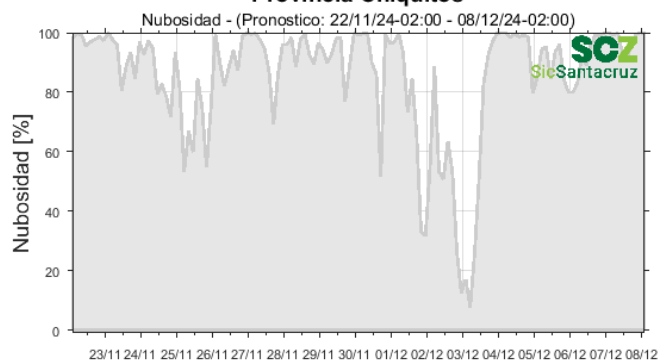


LLUVIA

Provincia Chiquitos



Provincia Chiquitos



* Para información por municipio ingresar a www.sicsantacruz.com, la información del boletín podrá revocarse con la publicación de una versión más actual, ella web es actualizada cada 6 horas.

PRONÓSTICO PROVINCIA CORDILLERA

El pronóstico generado para la provincia Cordillera, muestra para este fin de semana un clima templado, vientos de dirección sur que cambiarán gradualmente a dirección norte, cielos mayormente nublados con probabilidad de lluvias leves el día sábado 23, esperando registrar temperaturas mínimas de 21°C y máximas de 33°C.

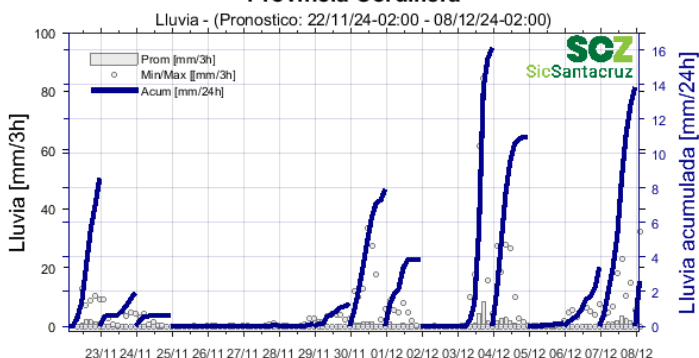
Para la próxima semana se espera un clima cálido, con vientos de dirección norte con ráfagas que alcanzarán hasta los 82 km/hr., cielos parcialmente nublados sin probabilidad de lluvia, registrando temperaturas mínimas de 25°C y máximas de 35°C en promedio para la semana.

Fecha	Temp. max °C	Temp. min °C	Viento km/hr	Dir Viento	Nubes %	Lluvia mm/24h
22/11/2024	29,3	18,6	17	SO	93 %	8,6
23/11/2024	32,4	20	22	N	87 %	1,9
24/11/2024	34,1	21,2	30	N	69 %	0,6
25/11/2024	35,4	22,3	40	N	71 %	0
26/11/2024	36	22,5	37	N	93 %	0
27/11/2024	35,8	22,9	43	N	89 %	0,1
28/11/2024	35,3	22,1	43	N	92 %	0,2
29/11/2024	33,9	21,7	34	NO	95 %	1,3
30/11/2024	31,2	19,7	25	O	89 %	7,9

Cordillera

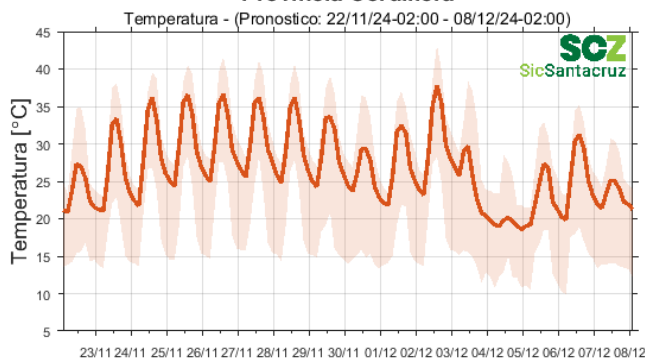
LLUVIA

Provincia Cordillera



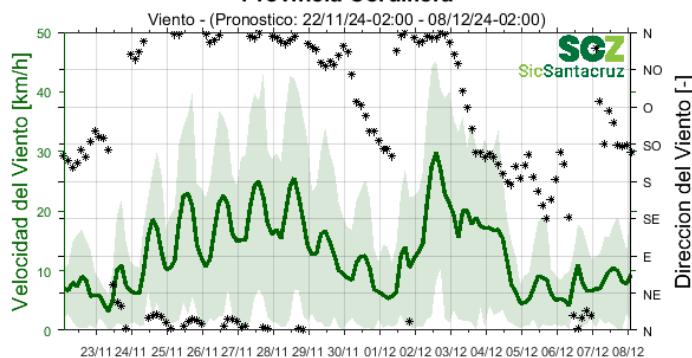
TEMPERATURA

Provincia Cordillera

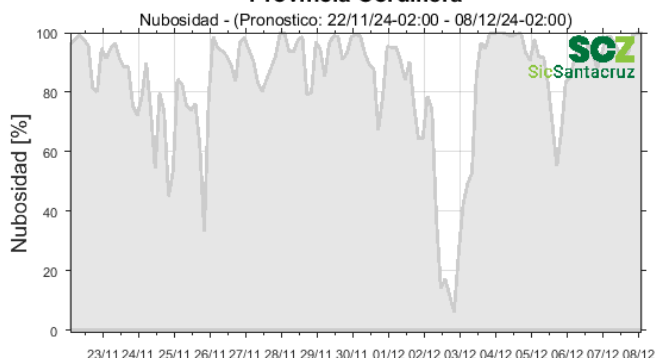


VELOCIDAD Y DIRECCIÓN DE VIENTO

Provincia Cordillera



Provincia Cordillera



* Para información por municipio ingresar a www.sicsantacruz.com, la información del boletín podrá revocarse con la publicación de una versión más actual, ella web es actualizada cada 6 horas.

PRONÓSTICO PROVINCIA ÁNGEL SANDOVAL

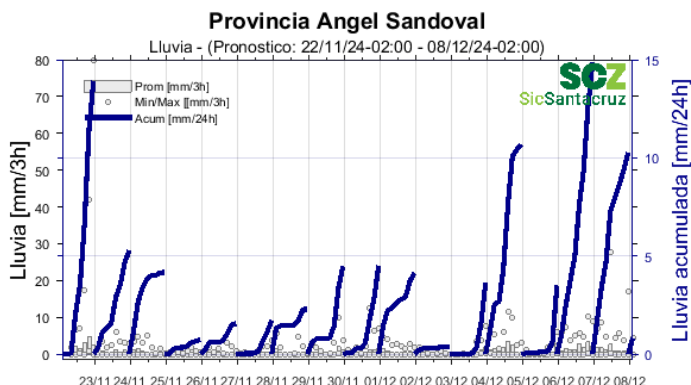
El pronóstico generado para la provincia Angel Sandoval, muestra para este fin de semana un clima templado, vientos de dirección sur que cambiarán gradualmente a dirección norte, cielos mayormente nublados con probabilidad de lluvias leves, esperando registrar temperaturas mínimas de 23°C y máximas de 28°C.

Para la próxima semana se espera un clima cálido, con vientos de dirección norte, cielos parcialmente nublados con probabilidad de chubasco ocasionales durante la semana, registrando temperaturas mínimas de 24°C y máximas de 35°C en promedio para la semana.

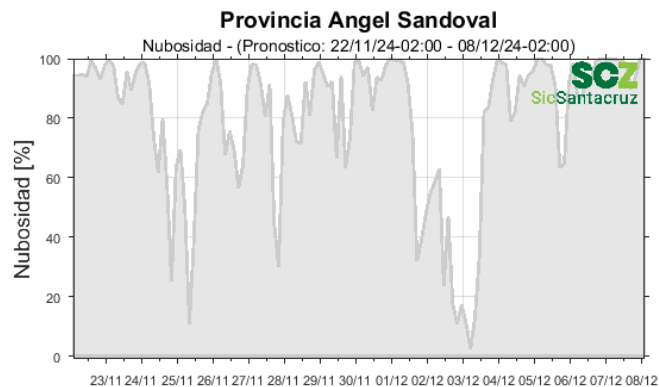
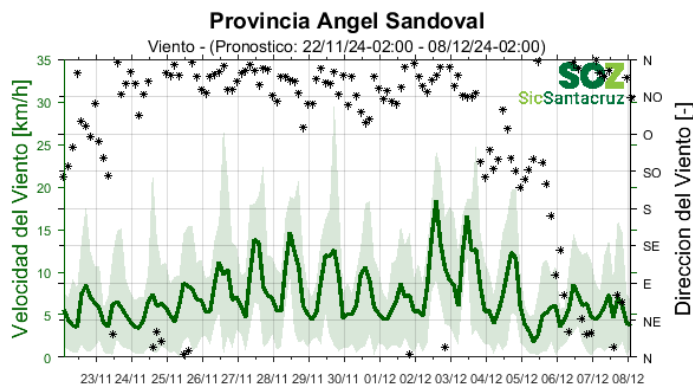
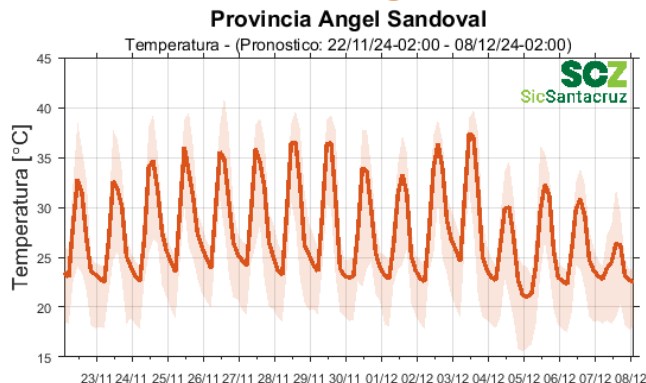
Fecha	Temp. max °C	Temp. min °C	Viento km/hr	Dir Viento	Nubes %	Lluvia mm/24h
22/11/2024	32,6	22,3	18	O	96 %	13,9
23/11/2024	32,3	22,4	15	NO	94 %	5,3
24/11/2024	33,8	23,1	22	N	69 %	4,2
25/11/2024	34,2	23,9	15	N	63 %	0,7
26/11/2024	35	24,4	27	NO	77 %	1,6
27/11/2024	34	24,2	23	N	77 %	1,7
28/11/2024	34,4	23,8	21	NO	85 %	2,3
29/11/2024	33,8	23,8	30	NO	84 %	4,5
30/11/2024	32,7	23,1	18	NO	95 %	4,5

Angel_Sandoval

LLUVIA



TEMPERATURA



* Para información por municipio ingresar a www.sicsantacruz.com, la información del boletín podrá revocarse con la publicación de una versión más actual, ella web es actualizada cada 6 horas.

PRONÓSTICO PROVINCIA GERMAN BUSCH

El pronóstico generado para la provincia German Busch, muestra para este fin de semana un clima templado, vientos de dirección sur que cambiarán gradualmente a dirección norte, cielos mayormente nublados con probabilidad de lluvias leves, esperando registrar temperaturas mínimas de 23°C y máximas de 34°C.

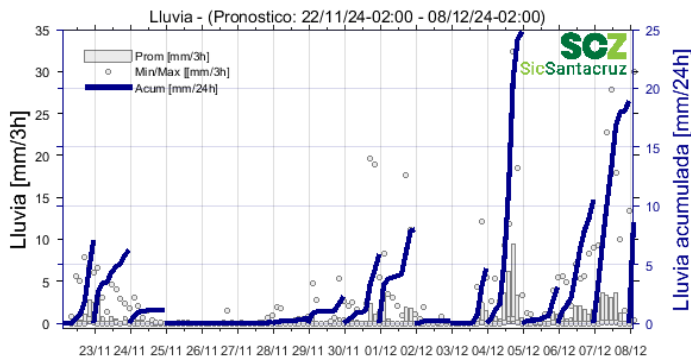
Para la próxima semana se espera un clima cálido, con vientos de dirección norte con ráfagas que alcanzarán hasta los 50 km/hr., cielos parcialmente nublados sin probabilidad de lluvia, registrando temperaturas mínimas de 25°C y máximas de 39°C en promedio para la semana.

Fecha	Temp. max °C	Temp. min °C	Viento km/hr	Dir Viento	Nubes %	Lluvia mm/24h
22/11/2024	33,2	23,2	20	O	93 %	7,1
23/11/2024	32,8	23,4	15	NO	78 %	6,2
24/11/2024	35,5	24,5	25	N	55 %	1,1
25/11/2024	36,6	25,9	25	N	62 %	0
26/11/2024	37,2	26,4	27	N	70 %	0
27/11/2024	36,4	25,8	20	N	88 %	0,1
28/11/2024	36,1	25,6	19	N	87 %	0,4
29/11/2024	36,2	25,6	20	N	80 %	2,3
30/11/2024	33,4	23,8	22	NO	97 %	5,9

German_Busch

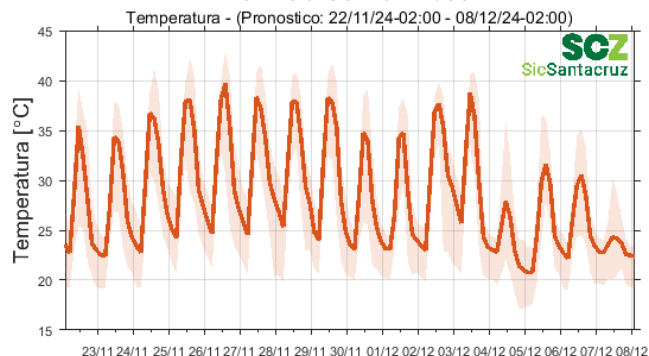
LLUVIA

Provincia German Busch



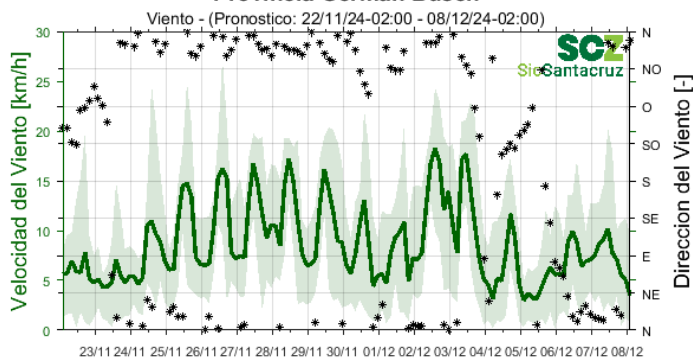
TEMPERATURA

Provincia German Busch



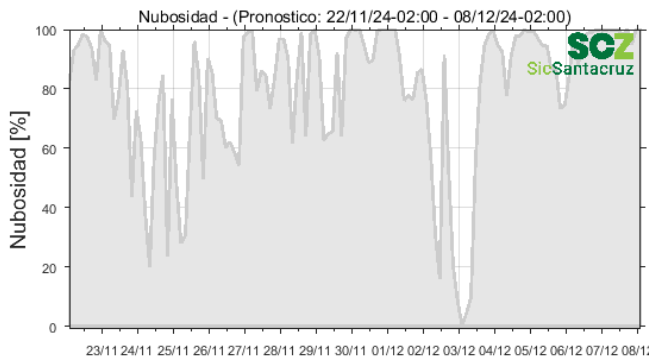
VELOCIDAD Y DIRECCIÓN DE VIENTO

Provincia German Busch



NUBOSIDAD

Provincia German Busch



* Para información por municipio ingresar a www.sicsantacruz.com, la información del boletín podrá revocarse con la publicación de una versión más actual, ella web es actualizada cada 6 horas.